













**TUMAČ ZNAKOVA**

-  PREDMET IZMJENA I DOPUNA
- GRANICE**
-  DRŽAVNA GRANICA
-  GRANICA NASELJA
- OSTALE GRANICE**
-  GRAĐEVINSKO PODRUČJE - IZGRAĐENI DIO
-  GRAĐEVINSKO PODRUČJE - NEIZGRAĐENI DIO

**GRAĐEVINSKO PODRUČJE NASELJA**

-  IZGRAĐENI DIO GRAĐEVINSKOG PODRUČJA NASELJA
-  NEIZGRAĐENI DIO GRAĐEVINSKOG PODRUČJA NASELJA
-  NEUREĐENI DIO GRAĐEVINSKOG PODRUČJA NASELJA

**IZDVOJENA GRAĐEVINSKA PODRUČJA IZVAN NASELJA**

-  izgrađeno  neuređeno **GOSPODARSKA NAMJENA - POSLOVNA**  
K3 - komunalno-servisna, K4 - pretežito reciklažna
-  **NEIZGRAĐENI DIO**  
**GOSPODARSKA NAMJENA - POSLOVNA NAMJENA**  
K3 - komunalno-servisna, K4 - pretežito reciklažna
-  **RECIKLAŽNO DVORIŠTE**

**IZMJENE I DOPUNE PROSTORNOG PLANA  
UREĐENJA OPĆINE ŽUPA DUBROVAČKA**

LIST BR: 4.7	GRAĐEVINSKA PODRUČJA NASELJA - GRBAVAC <b>PRIJEDLOG PLANA</b>
<b>URBANIZAM</b> <small>Vukovarska 8/II, 20000 DUBROVNIK</small>	0 m    50 m    200 m

Županija:	DUBROVAČKO - NERETVANSKA	OPĆINA ŽUPA DUBROVAČKA
Naziv prostornog plana:	<b>IZMJENE I DOPUNE PROSTORNOG PLANA UREĐENJA OPĆINE ŽUPA DUBROVAČKA</b> <b>PRIJEDLOG PLANA</b>	
Naziv kartografskog prikaza:	GRAĐEVINSKA PODRUČJA NASELJA - GRBAVAC	
Broj kartografskog prikaza:	4.7	Mjerilo kartografskog prikaza: 1 : 5000
Odluka predstavničkog tijela o izradi plana (službeno glasilo): Odluka o izradi izmjena i dopuna Prostornog plana uređenja Općine Župa dubrovačka (Službeni glasnik Općine Župa dubrovačka 10/18., 11/19.)	Odluka predstavničkog tijela o donošenju plana (službeno glasilo):	
Javna rasprava (datum objave):	Javni uvid održan:	
Pečat tijela odgovornog za provođenje javne rasprave:	M.P.	Odgovorna osoba za provođenje javne rasprave: Ksenija Šiša, dipl.ing.grad., voditelj Odsjeka
		Mjesto i datum izrade plana: Dubrovnik, listopad 2021.
Suglasnosti i mišljenja nadležnih organa uprave na plan:		
Pravna osoba / tijelo koje je izradilo plan:	<b>URBANIZAM DUBROVNIK d.o.o.</b> DUBROVNIK	
Pečat pravne osobe/tijela koje je izradilo plan:	M.P.	Odgovorna osoba: dr.sc. Zrinka Rudež, dipl.ing.arh. Direktor
Odgovorni voditelj izrade plana:	M.P.	dr.sc. Zrinka Rudež, dipl.ing.arh.
Stručni tim u izradi plana: Ivan Goluža, dipl. ing. grad. Danka Grbac Nikolac, dipl. ing. kraj. arh. Jurica Knego, mag.geogr. i mag.ing.geod.et.geoinf. Ines Marković, mag. ing. arch. Josip Mikulić, dipl.iur.	dr.sc. Zrinka Rudež, dipl.ing.arh. Bajro Sarić, dipl.oec. Antonio Šakić, arh. teh.	
Pečat predstavničkog tijela:	M.P.	Predsjednik predstavničkog tijela: Lovorko Klešković
Istovjetnost ovog prostornog plana s izvornikom ovjerava:	Predsjednik Odbora za Statut i Poslovnik: M.P.	
(ime, prezime i potpis)	(ime, prezime i potpis)	

GRAĐEVINSKO PODRUČJE NASELJA			
naselje	izgrađeno (ha)	neizgrađeno (ha)	ukupno (ha)
Grbavac	4,28	0,51	4,79

IZDVOJENO GRAĐEVINSKO PODRUČJE IZVAN NASELJA			
zona	izgrađeno (ha)	neizgrađeno (ha)	ukupno (ha)
Grbavac (K3, K4)	0,00	0,13	0,13