



TUMAČ ZNAKOVA




GRANICE

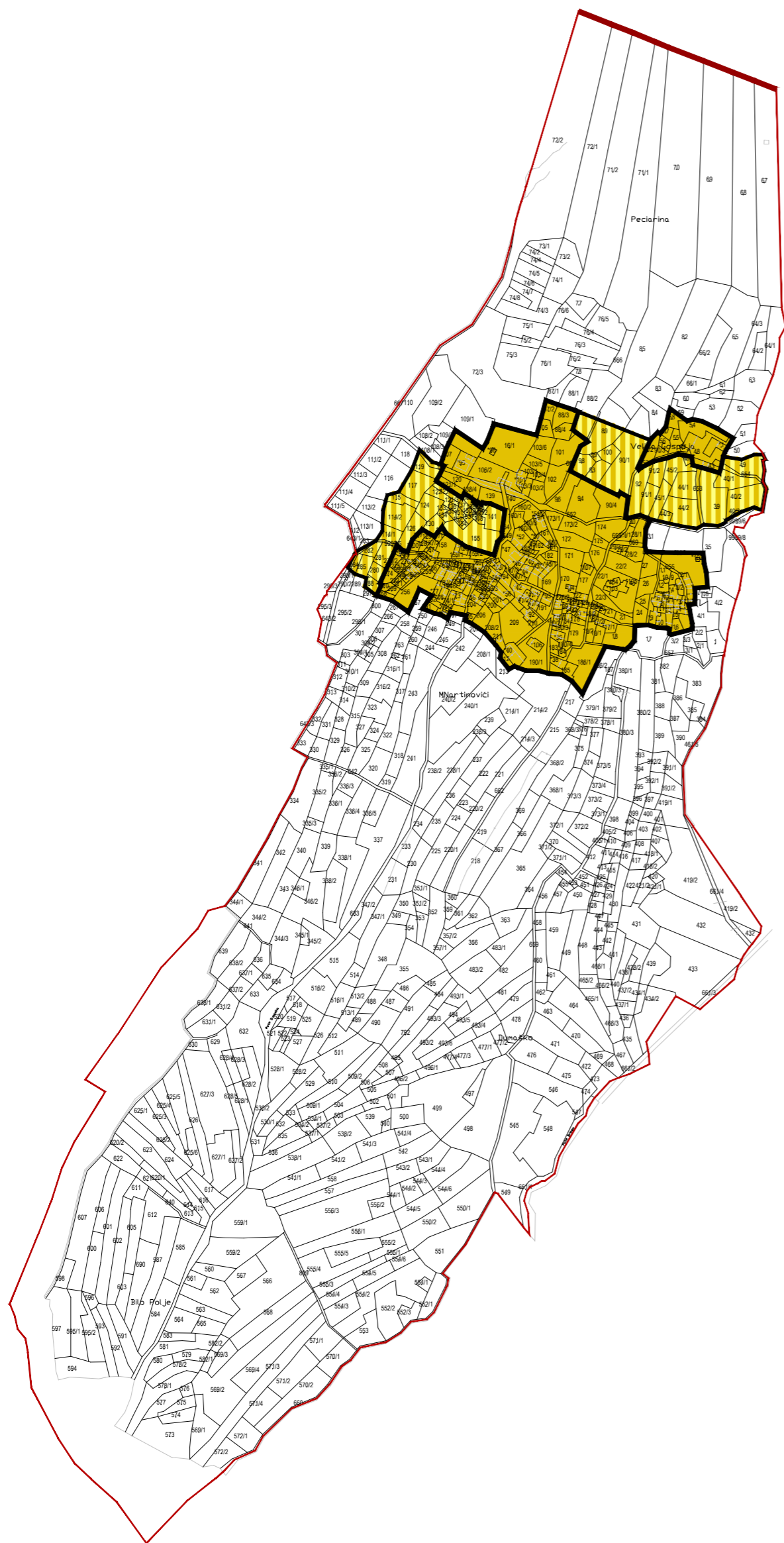
-  DRŽAVNA GRANICA
-  GRANICA NASELJA

OSTALE GRANICE

-  GRAĐEVINSKO PODRUČJE - IZGRAĐENI DIO
-  GRAĐEVINSKO PODRUČJE - NEIZGRAĐENI DIO

GRAĐEVINSKO PODRUČJE NASELJA

-  IZGRAĐENI DIO GRAĐEVINSKOG PODRUČJA NASELJA
-  NEIZGRAĐENI DIO GRAĐEVINSKOG PODRUČJA NASELJA
-  NEUREĐENI DIO GRAĐEVINSKOG PODRUČJA NASELJA



GRAĐEVINSKO PODRUČJE NASELJA			
naselje	izgrađeno (ha)	neizgrađeno (ha)	ukupno (ha)
Martinovići	4,91	1,99	6,90

PROSTORNI PLAN UREĐENJA OPĆINE ŽUPA DUBROVAČKA

LIST BR: 4.9	GRAĐEVINSKA PODRUČJA NASELJA - MARTINOVIĆI <i>IZVORNIK - pročišćena grafika</i>
	0 50 m 250 m 500 m 

Županija:	DUBROVAČKO - NERETVANSKA	OPĆINA ŽUPA DUBROVAČKA
Naziv prostornog plana:	PROSTORNI PLAN UREĐENJA OPĆINE ŽUPA DUBROVAČKA <i>IZVORNIK - pročišćena grafika</i>	
Naziv kartografskog prikaza:	GRAĐEVINSKA PODRUČJA NASELJA - MARTINOVIĆI	
Broj kartografskog prikaza:	4.9	Mjerilo kartografskog prikaza: 1 : 5000
Odluka predstavničkog tijela o izradi plana (službeno glasilo): Odluka o izradi Izmjena i dopuna Prostornog plana uređenja Općine Župa dubrovačka (Službeni glasnik Općine Župa dubrovačka 13/14)	Odluka predstavničkog tijela o donošenju plana (službeno glasilo): Odluka o donošenju Izmjena i dopuna Prostornog plana uređenja Općine Župa dubrovačka (Službeni glasnik Općine Župa dubrovačka 09/17) Prostorni plan uređenja Općine Župa dubrovačka - pročišćeni tekst (Službeni glasnik Općine Župa dubrovačka 11/17)	
Javna rasprava (datum objave): 25. srpnja 2016.	Javni uvid održan: 12. rujna - 26. rujna 2016.	
Pečat tijela odgovornog za provođenje javne rasprave:	M.P.	Odgovorna osoba za provođenje javne rasprave: Ksenija Šiša, dipl.ing.građ.
		Mjesto i datum izrade plana: Dubrovnik, travanj 2017.
Suglasnosti i mišljenja nadležnih organa uprave na plan: Mišljenje Zavoda za prostorno uređenje Dubrovačko - neretvanske županije, Klasa: 350-02/14-02/12, Urbroj: 2117/1-21/1-17-06, od 30. ožujka 2017. Suglasnost Ministarstva graditeljstva i prostornog uređenja, Uprava za prostorno uređenje, pravne poslove i programe Europske unije (Klasa: 350-02/17-11/34, Urbroj: 531-05-17-4) od 10. travnja 2017.		
Pravna osoba / tijelo koje je izradio plan:	IGH URBANIZAM d.o.o. DUBROVNIK	
Pečat pravne osobe/tijela koje je izradio plan:	M.P.	Odgovorna osoba: dr.sc. Zrinka Rudež, dipl.ing.arh. Direktor
IGH URBANIZAM d.o.o.		
Odgovorni voditelj izrade plana:	M.P.	dr.sc. Zrinka Rudež, dipl.ing.arh.
Stručni tim u izradi plana: Nikša Begović, ing. Danka Grbac, dipl. ing. kraj. arh. Jurica Knego, mag.geogr. i mag.ing.geod.et geoinf. Nikolina Vuković Kolendić, dipl.ing.grad. Josip Mikulić, dipl.iur.		
Katarina Mojaš, mag.ing.arch. Slavica Polić, mag.ing.arch. dr.sc. Zrinka Rudež, dipl.ing.arh. Bajro Sarić, dipl.oec.		
Pečat predstavničkog tijela:	M.P.	Predsjednik predstavničkog tijela: Mato Previšić
Istovjetnost ovog prostornog plana s izvornikom ovjerava:		Predsjednik Odbora za Statut i Poslovnik: Nikola Bogoje M.P.
(ime, prezime i potpis)		
(ime, prezime i potpis)		