

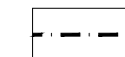









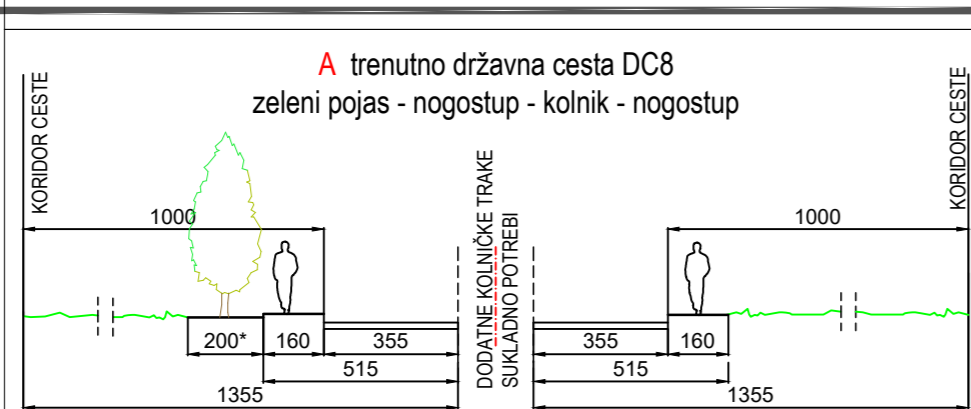
UPU

PASTORALNI CENTAR

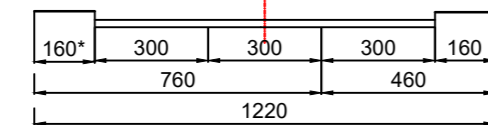
TUMAČ ZNAKOVA

-  PREDMET IZMJENA I DOPUNA
-  GRANICE UPU-a
- CESTOVNI PROMET**
-  OS CESTE
-  KORIDOR CESTE
-  OZNAKA PRESJeka CESTA
-  GLAVNA GRADSKA I OSTALE ULICE
-  KOLNO-PJEŠAČKE POVRŠINE
-  PJEŠAČKE STAZE
-  STAJALIŠTE AUTOBUSA
-  OZNAKA MOSTA

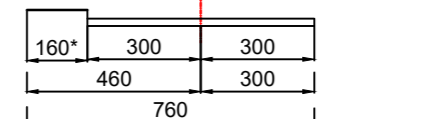
POPREČNI PRESJECI ULICA MJ 1:200



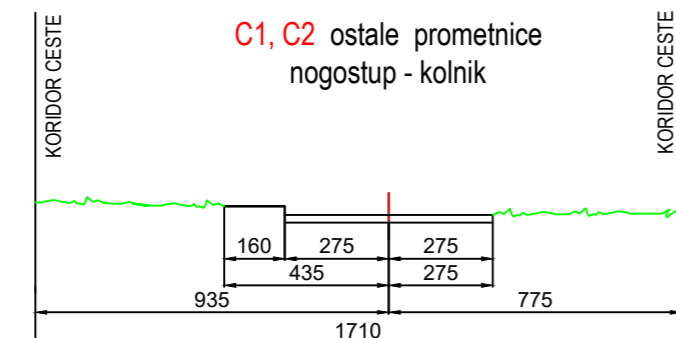
B ostale prometnice
dugoročno prometno rješenje
nogostup - kolnik - nogostup



B ostale prometnice
kratkoročno prometno rješenje
nogostup - kolnik

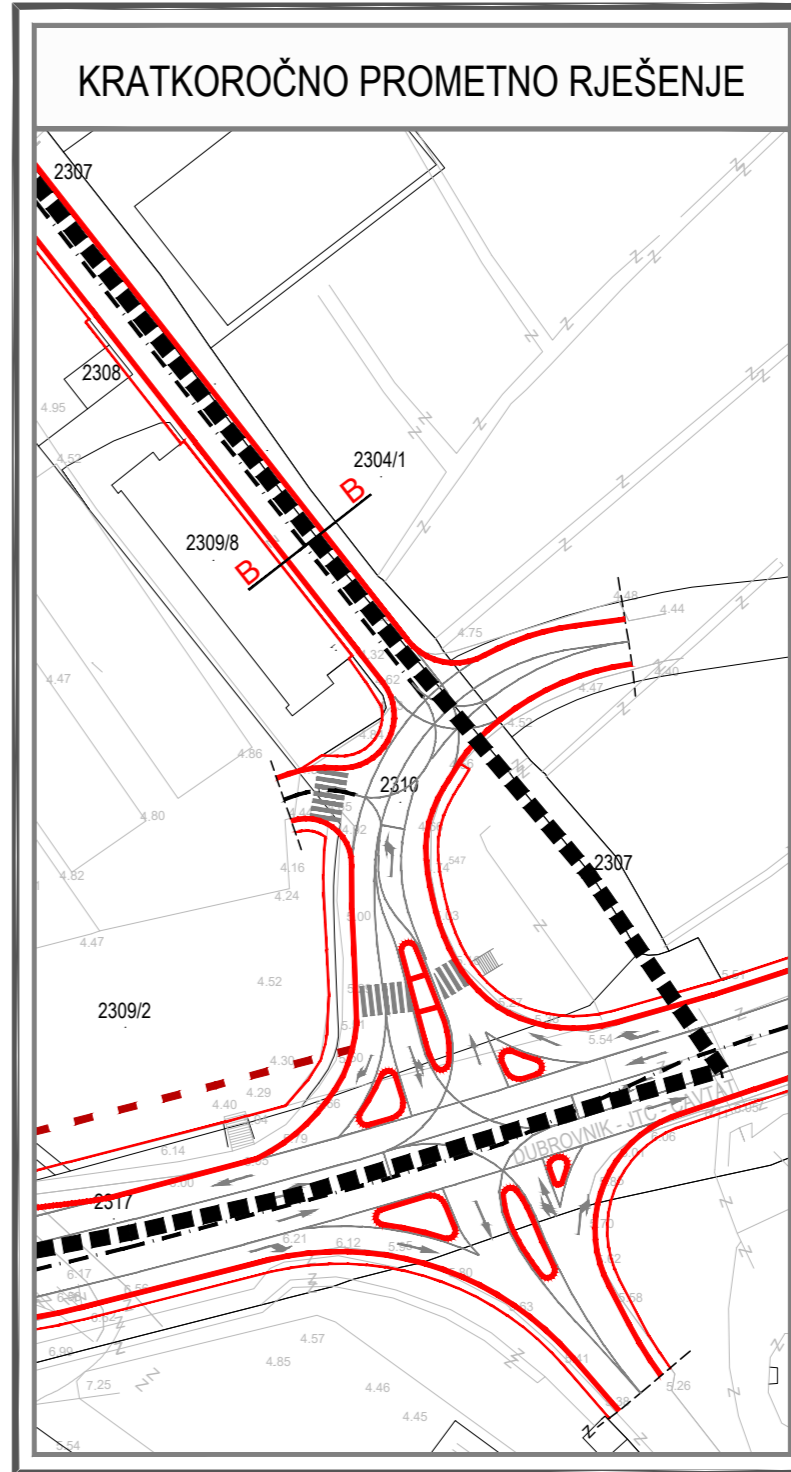
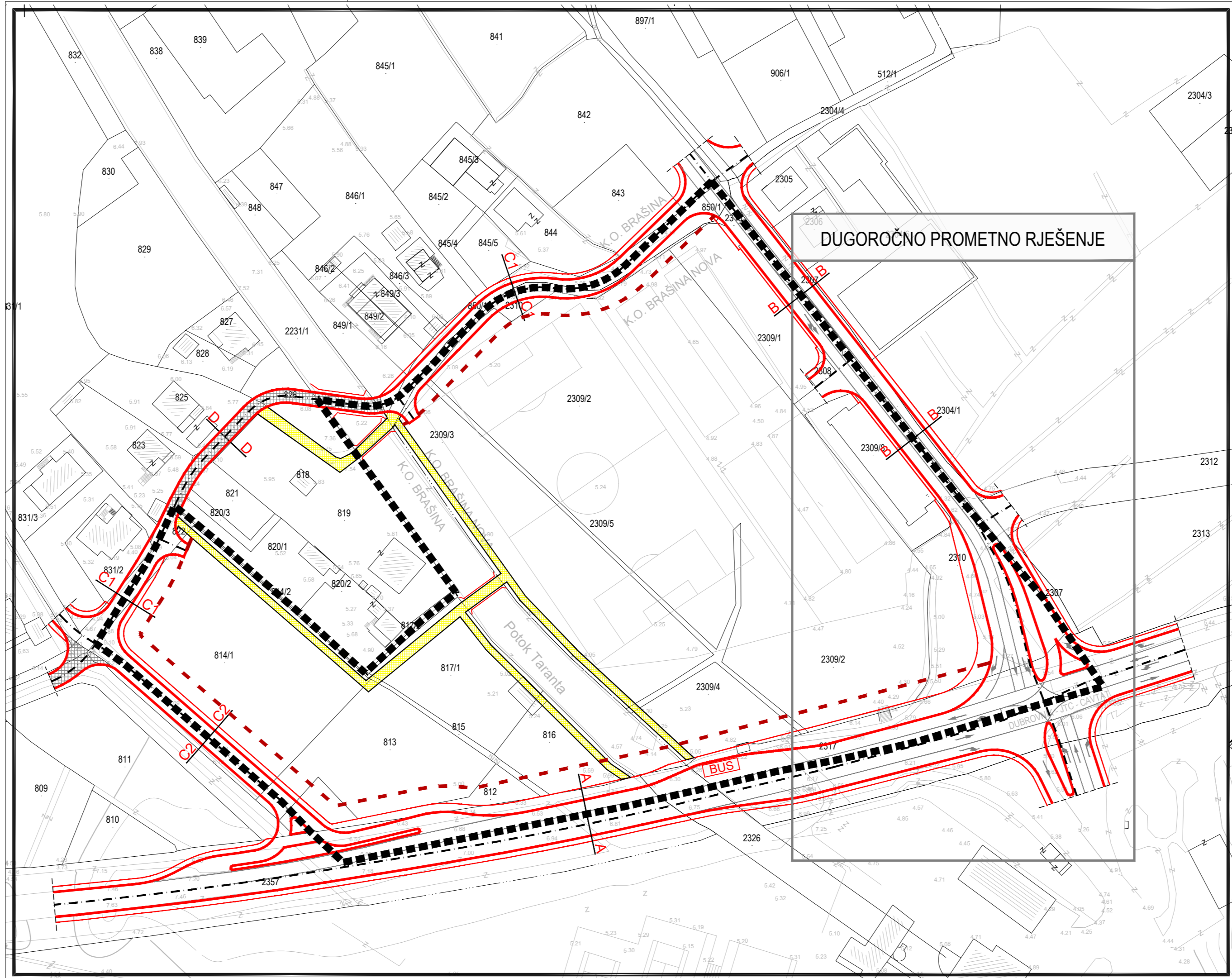


C1, C2 ostale prometnice
nogostup - kolnik



D ostale prometnice
kolno-pješačka površina

Predmetni profil "D" će se eventualno zamijeniti punim profilom "C" ovisno o rezultatima konzervatorske dokumentacije za kompleks "Torata Cerva s kapelom Velike Gospe"



IZMJENE I DOPUNE URBANISTIČKOG PLANA UREĐENJA "PASTORALNI CENTAR"

LIST 2.1. PROMETNA, ULIČNA I KOMUNALNA INFRASTRUKTURNA MREŽA - Promet
KONAČNI PRIJEDLOG

URBANIZAM

0 10m 50m

Županija:	DUBROVAČKO-NERETVANSKA	Općina:	ŽUPA DUBROVAČKA
Naziv prostornog plana:	IZMJENE I DOPUNE URBANISTIČKOG PLANA UREĐENJA "PASTORALNI CENTAR" KONAČNI PRIJEDLOG		
Naziv kartografskog prikaza:	PROMETNA, ULIČNA I KOMUNALNA INFRASTRUKTURNA MREŽA - Promet		
Broj kartografskog prikaza:	2.1.	Mjerilo kartografskog prikaza:	1 : 1000
Odluka predstavničkog tijela o izradi plana (službeno glasilo):	Odluka Općinskog vijeća Općine Župa dubrovačka o izradi Izmjena i dopuna Urbanističkog plana uređenja "Pastoralni centar" (Službeni glasnik Općine Župa dubrovačka 24/22.)		Odluka predstavničkog tijela o donošenju plana (službeno glasilo):
Javna rasprava (datum objave):	12. srpnja 2024.	Javni uvid održan:	od 18. do 25. srpnja 2024.
Ponovna javna rasprava (datum objave):	9. prosinca 2024.	Javni uvid za ponovnu javnu raspravu održan:	od 11. do 18. prosinca 2024.
Pečat tijela odgovornog za provođenje javne rasprave:	Odgovorna osoba za provođenje javne rasprave: Jure Marić, prof.		
	Mjesto i datum izrade plana: Dubrovnik, siječanj 2025.		

Suglasnosti i mišljenja nadležnih organa uprave na plan:
Suglasnost Ministarstva prostornog uređenja, graditeljstva i državne imovine (KLASA: 350-02/24-16/57, URBROJ: 531-08-1-3-24-3, od 8.11.2024.)

Pravna osoba / tijelo koje je izradilo plan: URBANIZAM Dubrovnik d.o.o. Dubrovnik

Pečat pravne osobe/tijela koje je izradilo plan: M.P.

Odgovorna osoba: dr.sc. Zrinka Rudež, dipl.ing.arh. Direktor

Odgovorni voditelj izrade plana: M.P.

dr.sc. Zrinka Rudež, dipl.ing.arh.

Stručni tim u izradi plana:
Tomislav Demarin, dipl.ing.geod.
Pavo Đukan, univ.mag.ing.prosp.arch.
Ivan Goluža, dipl.ing.grad.
Danka Grbac Nikolac, dipl.ing.kraj.arh.

Jurica Knego, univ.mag.geogr. i univ.mag.ing.geod.et.geoinf.
Maro Lučić, dipl.ing.geod.
Ines Marković Knego, univ.mag.ing.arch.
dr. sc. Zrinka Rudež, dipl.ing.arh.

Pečat predstavničkog tijela: M.P.

Predsjednik predstavničkog tijela: Marko Kriste

Istovjetnost ovog prostornog plana s izvornikom ovjerava: M.P.

Pečat nadležnog tijela: M.P.

(ime, prezime i potpis)