















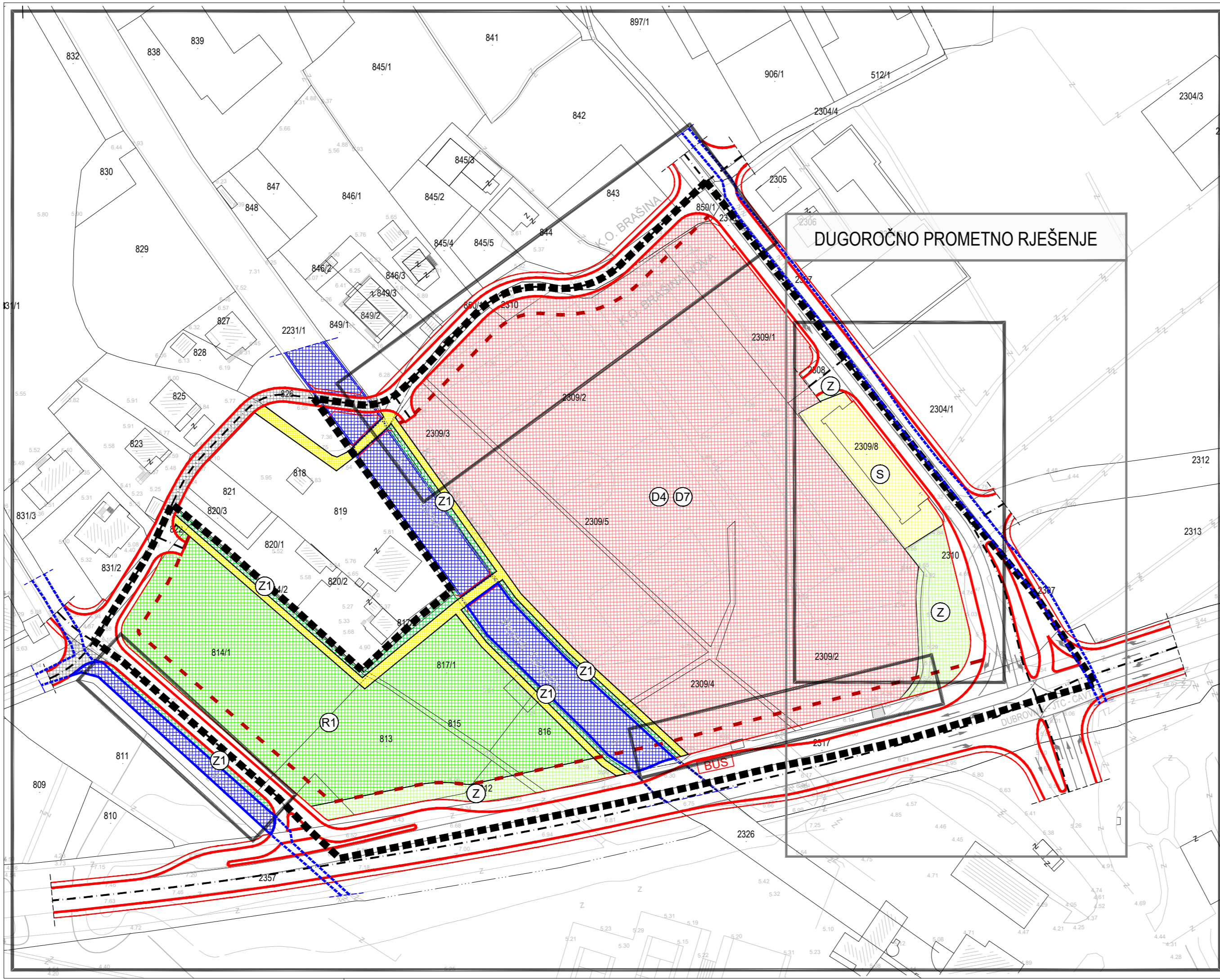


UPU

PASTORALNI CENTAR

TUMAČ ZNAKOVA

-  PREDMET IZMJENA I DOPUNA
-  GRANICA OBUHVATA UPU-a
-  STAMBENA NAMJENA
-  JAVNA I DRUŠTVENA NAMJENA
D4 - školska, D7 - vjerska
-  ŠPORTSKO REKREACIJSKA NAMJENA
-  JAVNE ZELENE POVRŠINE
Z1 - javne zelene površine
-  ZAŠTITNE ZELENE POVRŠINE
- CESTOVNI PROMET**
-  OS CESTE
-  KORIDOR CESTE
-  GLAVNA GRADSKA I OSTALE ULICE
-  KOLNO - PJEŠAČKE POVRŠINE
-  PJEŠAČKE STAZE
-  STAJALIŠTE AUTOBUSA
-  OZNAKA MOSTA
- POVRŠINA POSEBNE NAMJENE - vodotok**
-  OTVOREN
-  NADSVODEN



DUGOROČNO PROMETNO RJEŠENJE


KRATKOROČNO PROMETNO RJEŠENJE


IZMJENE I DOPUNE

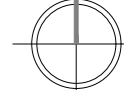
URBANISTIČKOG PLANA UREĐENJA "PASTORALNI CENTAR"

LIST 1. KORIŠTENJE I NAMJENA POVRŠINA

KONAČNI PRIJEDLOG







Županija: DUBROVAČKO-NERETVANSKA		Općina: ŽUPA DUBROVAČKA	
Naziv prostornog plana: IZMJENE I DOPUNE URBANISTIČKOG PLANA UREĐENJA "PASTORALNI CENTAR"			
Naziv kartografskog prikaza: KORIŠTENJE I NAMJENA POVRŠINA			
Broj kartografskog prikaza: 1.		Mjerilo kartografskog prikaza: 1 : 1000	
Odluka predstavničkog tijela o izradi plana (službeno glasilo): Odluka Općinskog vijeća Općine Župa dubrovačka o izradi izmjena i dopuna Urbanističkog plana uređenja "Pastoralni centar" (Službeni glasnik Općine Župa dubrovačka 24/22.)		Odluka predstavničkog tijela o donošenju plana (službeno glasilo):	
Javna rasprava (datum objave):	12. srpnja 2024.	Javni uvid održan:	od 18. do 25. srpnja 2024.
Ponovna javna rasprava (datum objave):	9. prosinca 2024.	Javni uvid za ponovnu javnu raspravu održan:	od 11. do 18. prosinca 2024.
Pečat tijela odgovornog za provođenje javne rasprave:		Odgovorna osoba za provođenje javne rasprave:	
		Jure Marić, prof.	
Mjesto i datum izrade plana:		Dubrovnik, siječanj 2025.	
Suglasnosti i mišljenja nadležnih organa uprave na plan:			
Suglasnost Ministarstva prostornog uređenja, graditeljstva i državne imovine (KLASA: 350-02/24-16/57, URBROJ: 531-08-1-3-24-3, od 8.11.2024.)			

Pravna osoba / tijelo koje je izradilo plan:		URBANIZAM Dubrovnik d.o.o. Dubrovnik	
Pečat pravne osobe/tijela koje je izradilo plan:		Odgovorna osoba:	
M.P.			
URBANIZAM Dubrovnik d.o.o. Vukovarska Brij. 20 000 DUBROVNIK		dr.sc. Zrinka Rudež, dipl.ing.arh. Direktor	
Odgovorni voditelj izrade plana:			
M.P.		dr.sc. Zrinka Rudež, dipl.ing.arh.	
Stručni tim u izradi plana:			
Tomislav Demarin, dipl.ing.geod. Pavo Đukan, univ.mag.ing.prosp.arch. Ivan Goluža, dipl.ing.grad. Danka Grbac Nikolac, dipl.ing.kraj.arh.		Jurica Knego, univ.mag.geogr. i univ.mag.ing.geod.et.geoinf. Maro Lučić, dipl.ing.geod. Ines Marković Knego, univ.mag.ing.arch. dr. sc. Zrinka Rudež, dipl.ing.arh.	
Pečat predstavničkog tijela:		Predsjednik predstavničkog tijela:	
M.P.		Marko Kriste	
Istovjetnost ovog prostornog plana s izvornikom ovjerava:		Pečat nadležnog tijela:	
		M.P.	
(ime, prezime i potpis)			