









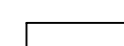


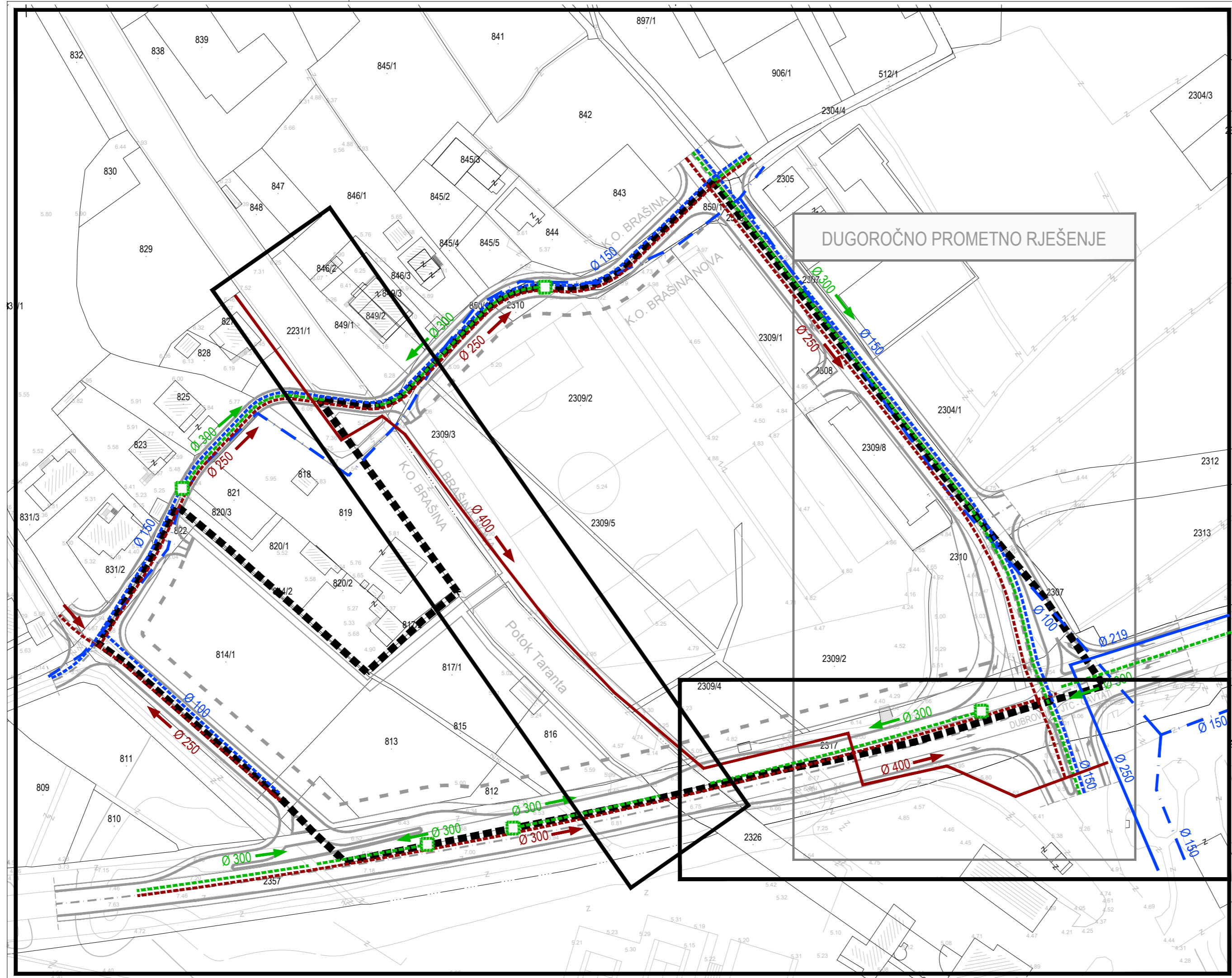


UPU

PASTORALNI CENTAR

TUMAČ ZNAKOVA

-  PREDMET IZMJENA I DOPUNA
-  GRANICA OBUHVATA UPU-a
- VODOOPSKRBA**
-  VODOVOD
-  VODOVOD - ukidanje
-  PLANIRANI VODOVOD
- ODVODNJA**
-  ODVODNI KANAL FEKALNE KANALIZACIJE
-  ODVODNI KANAL FEKALNE KANALIZACIJE - PLANIRANI
-  KANAL OBORINSKE VODE - PLANIRANI
-  SMJER ODVODNJE
-  PLANIRANO REVIZIJSKO OKNO OBORINSKIH VODA
- CESTOVNI PROMET**
-  OS CESTE
-  KORIDOR CESTE
-  GLAVNA GRADSKA I OSTALE JILICE




DUGOROČNO PROMETNO RJEŠENJE

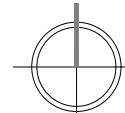
KRATKOROČNO PROMETNO RJEŠENJE

IZMJENE I DOPUNE URBANISTIČKOG PLANA UREĐENJA "PASTORALNI CENTAR"

LIST 2.3. PROMETNA, ULIČNA I KOMUNALNA INFRASTRUKTURNA MREŽA - Vodoopskrba i odvodnja
KONAČNI PRIJEDLOG

URBANIZAM
Dubrovnik





Županija: DUBROVAČKO-NERETVANSKA		Općina: ŽUPA DUBROVAČKA	
Naziv prostornog plana: IZMJENE I DOPUNE URBANISTIČKOG PLANA UREĐENJA "PASTORALNI CENTAR" KONAČNI PRIJEDLOG			
Naziv kartografskog prikaza: PROMETNA, ULIČNA I KOMUNALNA INFRASTRUKTURNA MREŽA - Vodoopskrba i odvodnja			
Broj kartografskog prikaza: 2.3.		Mjerilo kartografskog prikaza: 1 : 1000	
Odluka predstavničkog tijela o izradi plana (službeno glasilo): Odluka Općinskog vijeća Općine Župa dubrovačka o izradi izmjena i dopuna Urbanističkog plana uređenja "Pastoralni centar" (Službeni glasnik Općine Župa dubrovačka 24/22.)		Odluka predstavničkog tijela o donošenju plana (službeno glasilo):	
Javna rasprava (datum objave): 12. srpnja 2024.		Javni uvid održan: od 18. do 25. srpnja 2024.	
Pečat tijela odgovornog za provođenje javne rasprave:		Odgovorna osoba za provođenje javne rasprave:	
		Jure Marić, prof.	
		Mjesto i datum izrade plana: Dubrovnik, studeni 2024.	
Suglasnosti i mišljenja nadležnih organa uprave na plan: Suglasnost Ministarstva prostornog uređenja, graditeljstva i državne imovine (KLASA: 350-02/24-16/57, URBROJ: 531-08-1-3-24-3, od 8.11.2024.)			
Pravna osoba / tijelo koje je izradilo plan:		URBANIZAM Dubrovnik d.o.o. Dubrovnik	
Pečat pravne osobe/tijela koje je izradilo plan:		Odgovorna osoba:	
M.P.			
URBANIZAM Dubrovnik d.o.o. Vukovarska Brij. 20 000 DUBROVNIK		dr.sc. Zrinka Rudež, dipl.ing.arh. Direktor	
Odgovorni voditelj izrade plana:			
M.P.			
		dr.sc. Zrinka Rudež, dipl.ing.arh.	
Stručni tim u izradi plana: Tomislav Demarin, dipl.ing.geod. Pavo Đukan, univ.mag.ing.prosp.arch. Ivan Goluža, dipl.ing.grad. Danka Grbac Nikolac, dipl.ing.kraj.arh.		Jurica Knego, univ.mag.geogr. i univ.mag.ing.geod.et.geoinf. Maro Lučić, dipl.ing.geod. Ines Marković Knego, univ.mag.ing.arch. dr. sc. Zrinka Rudež, dipl.ing.arh.	
Pečat predstavničkog tijela:		Predsjednik predstavničkog tijela:	
M.P.		Marko Kriste	
Istovjetnost ovog prostornog plana s izvornikom ovjerava:		Pečat nadležnog tijela:	
		M.P.	
(ime, prezime i potpis)			