










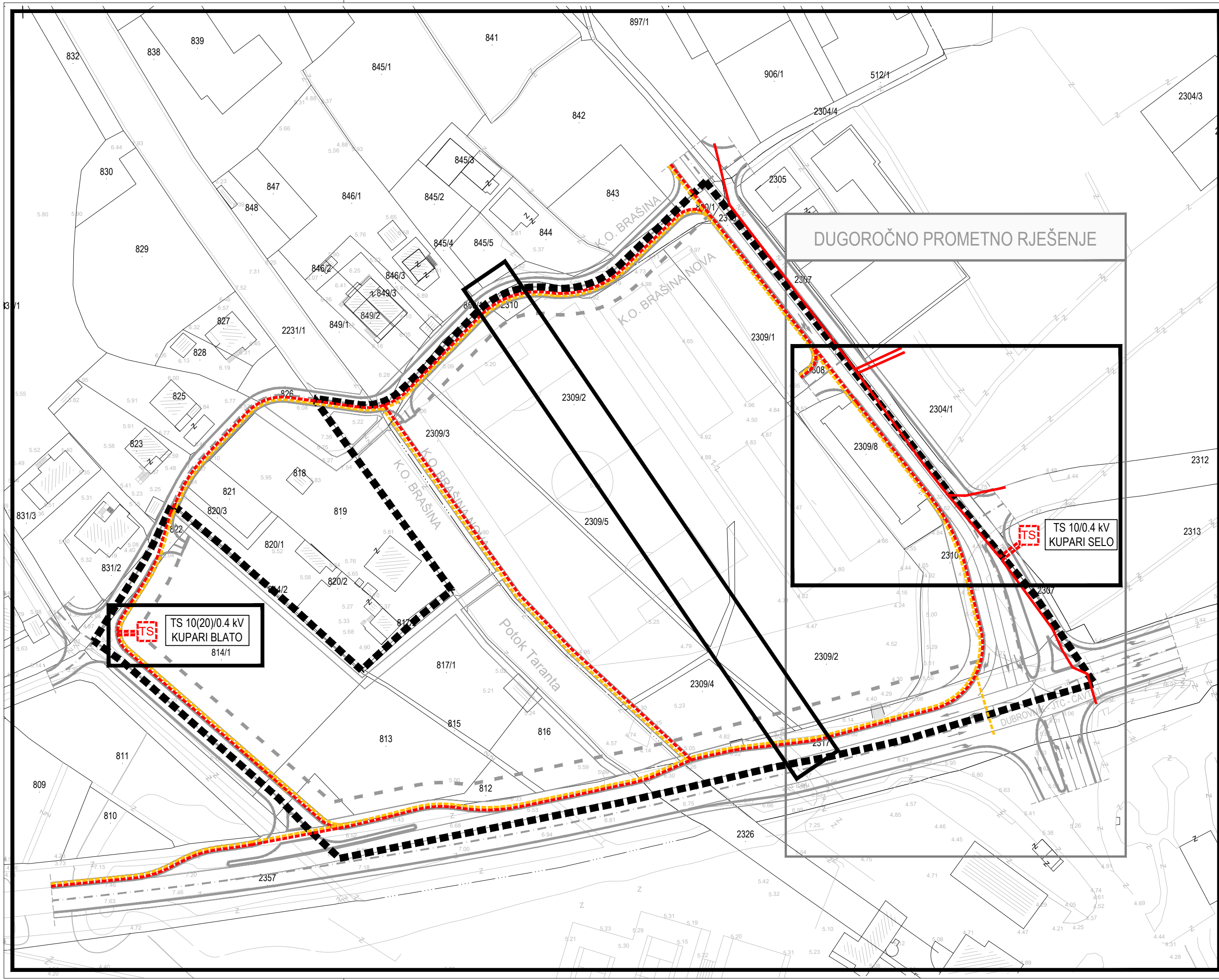


UPU

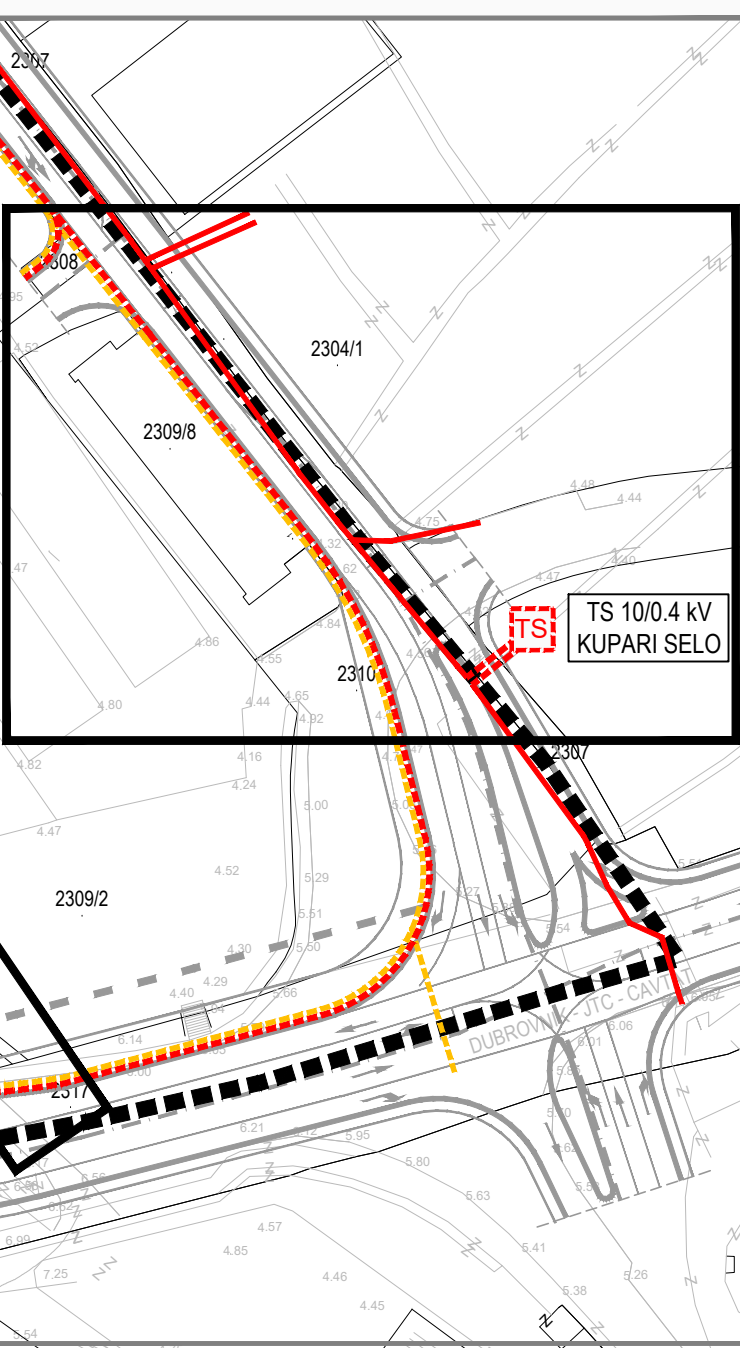
PASTORALNI CENTAR

TUMAČ ZNAKOVA

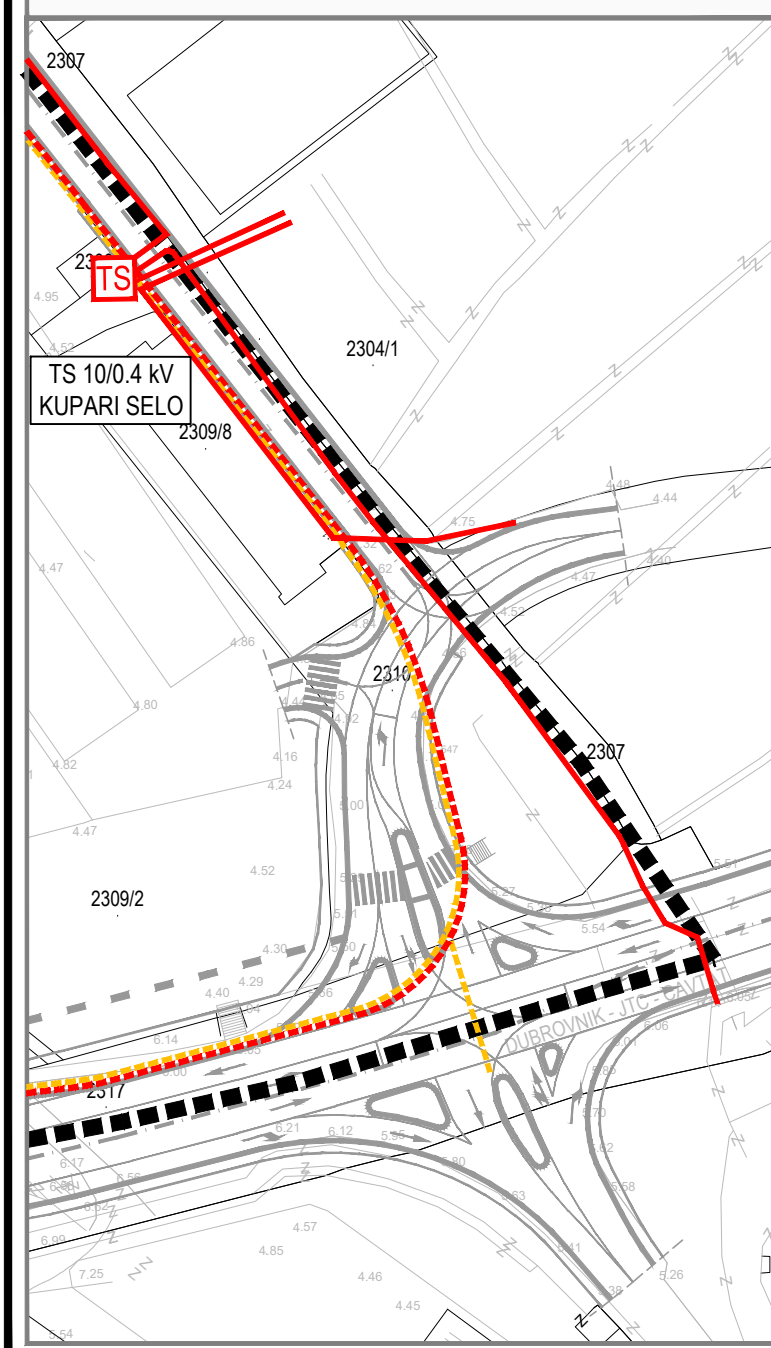
-  PREDMET IZMJENA I DOPUNA
-  GRANICE UPU-a
- ELEKTROENERGETIKA**
-  TRAFOSTANICA 10(20)/0.4 Kv
-  TRAFOSTANICA 10(20)/0.4 Kv PLANIRANA
-  10kV VOD
-  10 0.4 Kv VOD PLANIRANI
- POŠTA I TELEKOMUNIKACIJE**
-  TK PODZEMNI VOD
- CESTOVNI PROMET**
-  OS CESTE
-  KORIDOR CESTE
-  GLAVNA GRADSKA  OSTALE ULICE



DUGOROČNO PROMETNO RJEŠENJE



KRATKOROČNO PROMETNO RJEŠENJE




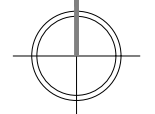
IZMJENE I DOPUNE

URBANISTIČKOG PLANA UREĐENJA "PASTORALNI CENTAR"

LIST 2.2. PROMETNA, ULIČNA I KOMUNALNA INFRASTRUKTURNA MREŽA - Elektroenergetika i telekomunikacije
KONAČNI PRIJEDLOG

URBANIZAM





Županija: DUBROVAČKO-NERETVANSKA		Općina: ŽUPA DUBROVAČKA	
Naziv prostornog plana: IZMJENE I DOPUNE URBANISTIČKOG PLANA UREĐENJA "PASTORALNI CENTAR" KONAČNI PRIJEDLOG			
Naziv kartografskog prikaza: PROMETNA, ULIČNA I KOMUNALNA INFRASTRUKTURNA MREŽA - Elektroenergetika i telekomunikacije			
Broj kartografskog prikaza: 2.2.		Mjerilo kartografskog prikaza: 1 : 1000	
Odluka predstavničkog tijela o izradi plana (službeno glasilo): Odluka Općinskog vijeća Općine Župa dubrovačka o izradi izmjena i dopuna Urbanističkog plana uređenja "Pastoralni centar" (Službeni glasnik Općine Župa dubrovačka 24/22.)		Odluka predstavničkog tijela o donošenju plana (službeno glasilo):	
Javna rasprava (datum objave): 12. srpnja 2024.		Javni uvid održan: od 18. do 25. srpnja 2024.	
Pečat tijela odgovornog za provođenje javne rasprave:		Odgovorna osoba za provođenje javne rasprave:	
		Jure Marić, prof.	
		Mjesto i datum izrade plana: Dubrovnik, studeni 2024.	
Suglasnosti i mišljenja nadležnih organa uprave na plan: Suglasnost Ministarstva prostornog uređenja, graditeljstva i državne imovine (KLASA: 350-02/24-16/57, URBROJ: 531-08-1-3-24-3, od 8.11.2024.)			
Pravna osoba / tijelo koje je izradilo plan:		URBANIZAM Dubrovnik d.o.o. Dubrovnik	
Pečat pravne osobe/tijela koje je izradilo plan:		Odgovorna osoba:	
M.P.			
URBANIZAM Dubrovnik d.o.o. Vukovarska Brlj, 20 000 DUBROVNIK		dr.sc. Zrinka Rudež, dipl.ing.arh. Direktor	
Odgovorni voditelj izrade plana:			
M.P.			
		dr.sc. Zrinka Rudež, dipl.ing.arh.	
Stručni tim u izradi plana: Tomislav Demarin, dipl.ing.geod. Pavo Đukan, univ.mag.ing.prosp.arch. Ivan Goluža, dipl.ing.grad. Danka Grbac Nikolac, dipl.ing.kraj.arh.		Jurica Knego, univ.mag.geogr. i univ.mag.ing.geod.et.geoinf. Maro Lučić, dipl.ing.geod. Ines Marković Knego, univ.mag.ing.arch. dr. sc. Zrinka Rudež, dipl.ing.arh.	
Pečat predstavničkog tijela:		Predsjednik predstavničkog tijela:	
M.P.		Marko Kriste	
Istovjetnost ovog prostornog plana s izvornikom ovjerava:		Pečat nadležnog tijela:	
		M.P.	
(ime, prezime i potpis)			