




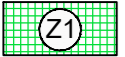










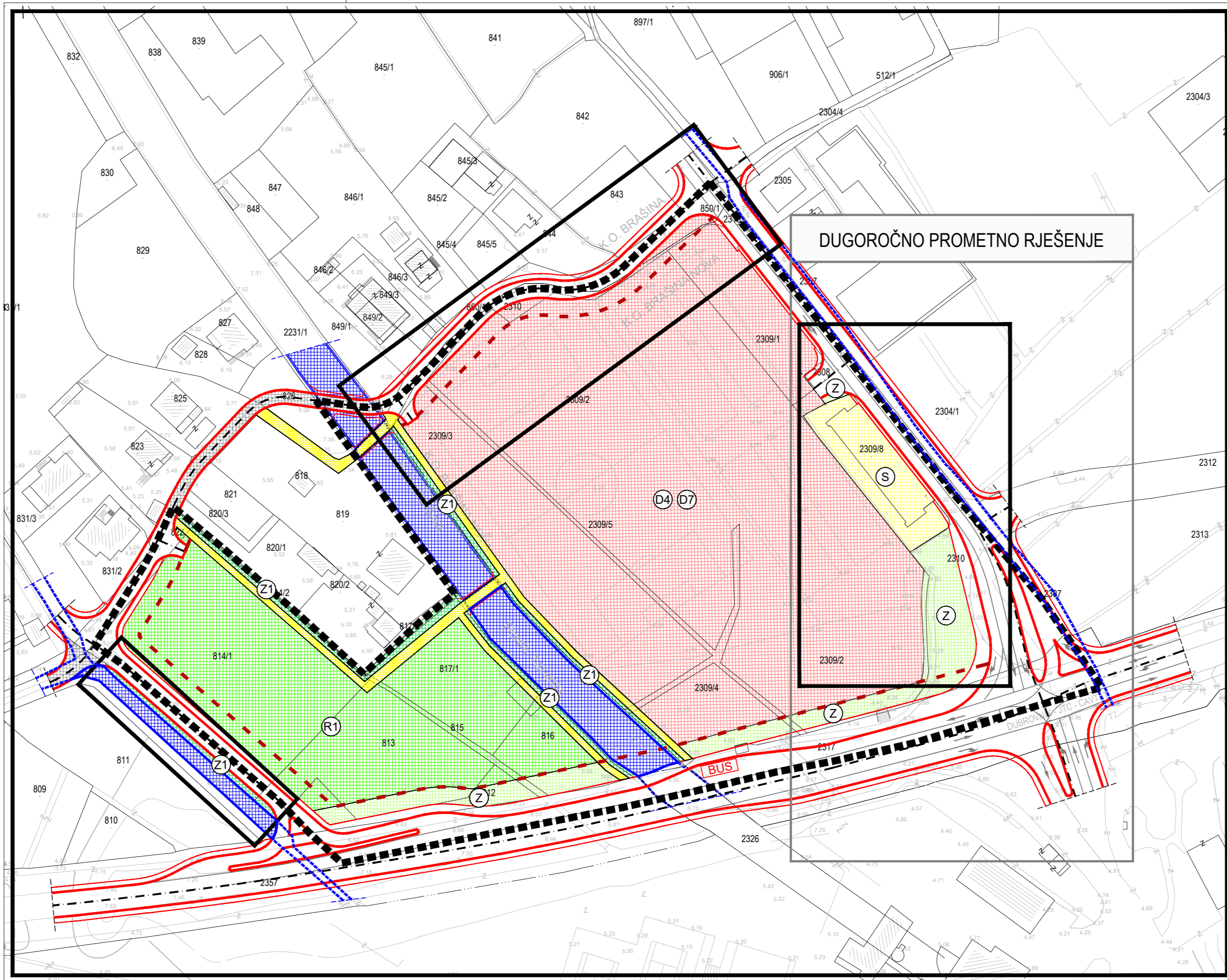


# UPU

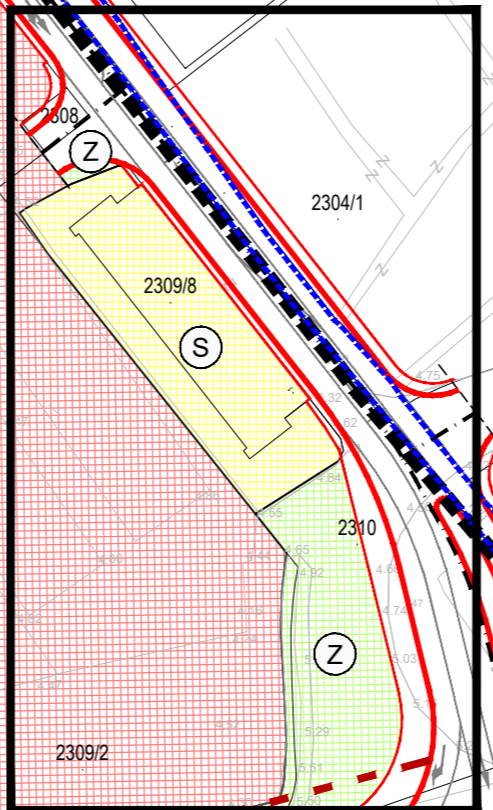
## PASTORALNI CENTAR

### TUMAČ ZNAKOVA

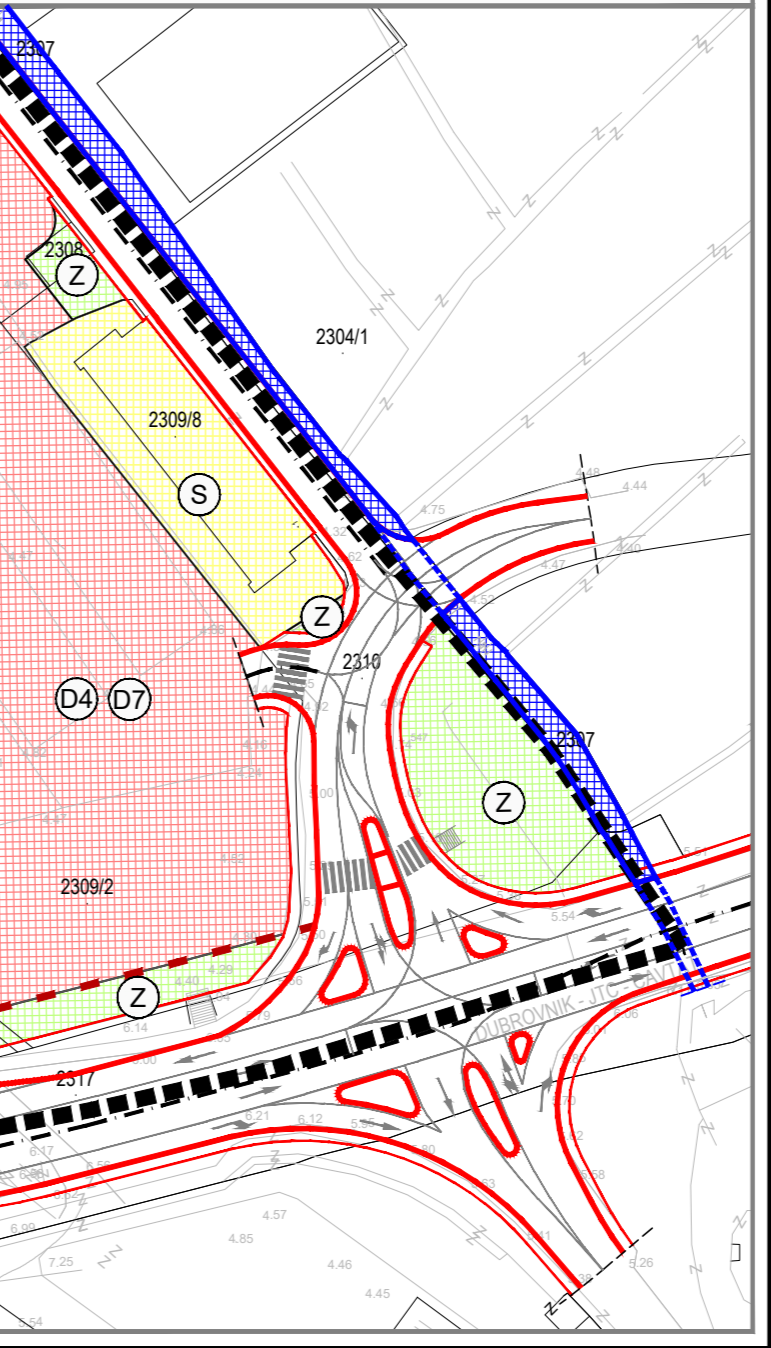
-  PREDMET IZMJENA I DOPUNA
-  GRANICA OBUHVATA UPU-a
-  STAMBENA NAMJENA
-  JAVNA I DRUŠTVENA NAMJENA  
D4 - školska, D7 - vjerska
-  ŠPORTSKO REKREACIJSKA NAMJENA
-  JAVNE ZELENE POVRŠINE  
Z1 - javne zelene površine
-  ZAŠTITNE ZELENE POVRŠINE
- CESTOVNI PROMET**
-  OS CESTE
-  KORIDOR CESTE
-  GLAVNA GRADSKA I OSTALE ULICE
-  KOLNO - PJEŠAČKE POVRŠINE
-  PJEŠAČKE STAZE
-  STAJALIŠTE AUTOBUSA
-  OZNAKA MOSTA
- POVRŠINA POSEBNE NAMJENE - vodotok**
-  OTVOREN
-  NADSVODEN



DUGOROČNO PROMETNO RJEŠENJE




KRATKOROČNO PROMETNO RJEŠENJE




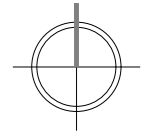
## IZMJENE I DOPUNE

### URBANISTIČKOG PLANA UREĐENJA "PASTORALNI CENTAR"

LIST 1. KORIŠTENJE I NAMJENA POVRŠINA  
**KONAČNI PRIJEDLOG**







Županija: DUBROVAČKO-NERETVANSKA	Općina: ŽUPA DUBROVAČKA	
Naziv prostornog plana: <b>IZMJENE I DOPUNE URBANISTIČKOG PLANA UREĐENJA "PASTORALNI CENTAR"</b> <b>KONAČNI PRIJEDLOG</b>		
Naziv kartografskog prikaza: KORIŠTENJE I NAMJENA POVRŠINA		
Broj kartografskog prikaza: 1.	Mjerilo kartografskog prikaza: 1 : 1000	
Odluka predstavničkog tijela o izradi plana (službeno glasilo): Odluka Općinskog vijeća Općine Župa dubrovačka o izradi izmjena i dopuna Urbanističkog plana uređenja "Pastoralni centar" (Službeni glasnik Općine Župa dubrovačka 24/22.)		Odluka predstavničkog tijela o donošenju plana (službeno glasilo):
Javna rasprava (datum objave): 12. srpnja 2024.	Javni uvid održan: od 18. do 25. srpnja 2024.	
Pečat tijela odgovornog za provođenje javne rasprave:	Odgovorna osoba za provođenje javne rasprave:	
	Jure Marić, prof.	
Mjesto i datum izrade plana: Dubrovnik, studeni 2024.		
Suglasnosti i mišljenja nadležnih organa uprave na plan: Suglasnost Ministarstva prostornog uređenja, graditeljstva i državne imovine (KLASA: 350-02/24-16/57, URBROJ: 531-08-1-3-24-3, od 8.11.2024.)		

Pravna osoba / tijelo koje je izradilo plan:	URBANIZAM Dubrovnik d.o.o. Dubrovnik
Pečat pravne osobe/tijela koje je izradilo plan:	Odgovorna osoba:
M.P.	dr.sc. Zrinka Rudež, dipl.ing.arh.
URBANIZAM Dubrovnik d.o.o. Vukovarska Brij. 20 000 DUBROVNIK	Direktor
Odgovorni voditelj izrade plana:	
M.P.	dr.sc. Zrinka Rudež, dipl.ing.arh.
Stručni tim u izradi plana: Tomislav Demarin, dipl.ing.geod. Pavo Đukan, univ.mag.ing.prosp.arch. Ivan Goluža, dipl.ing.grad. Danka Grbac Nikolac, dipl.ing.kraj.arh.	Jurica Knego, univ.mag.geogr. i univ.mag.ing.geod.et.geoinf. Maro Lučić, dipl.ing.geod. Ines Marković Knego, univ.mag.ing.arch. dr. sc. Zrinka Rudež, dipl.ing.arh.
Pečat predstavničkog tijela:	Predsjednik predstavničkog tijela:
M.P.	Marko Kriste
Istovjetnost ovog prostornog plana s izvornikom ovjerava:	Pečat nadležnog tijela:
(ime, prezime i potpis)	M.P.