









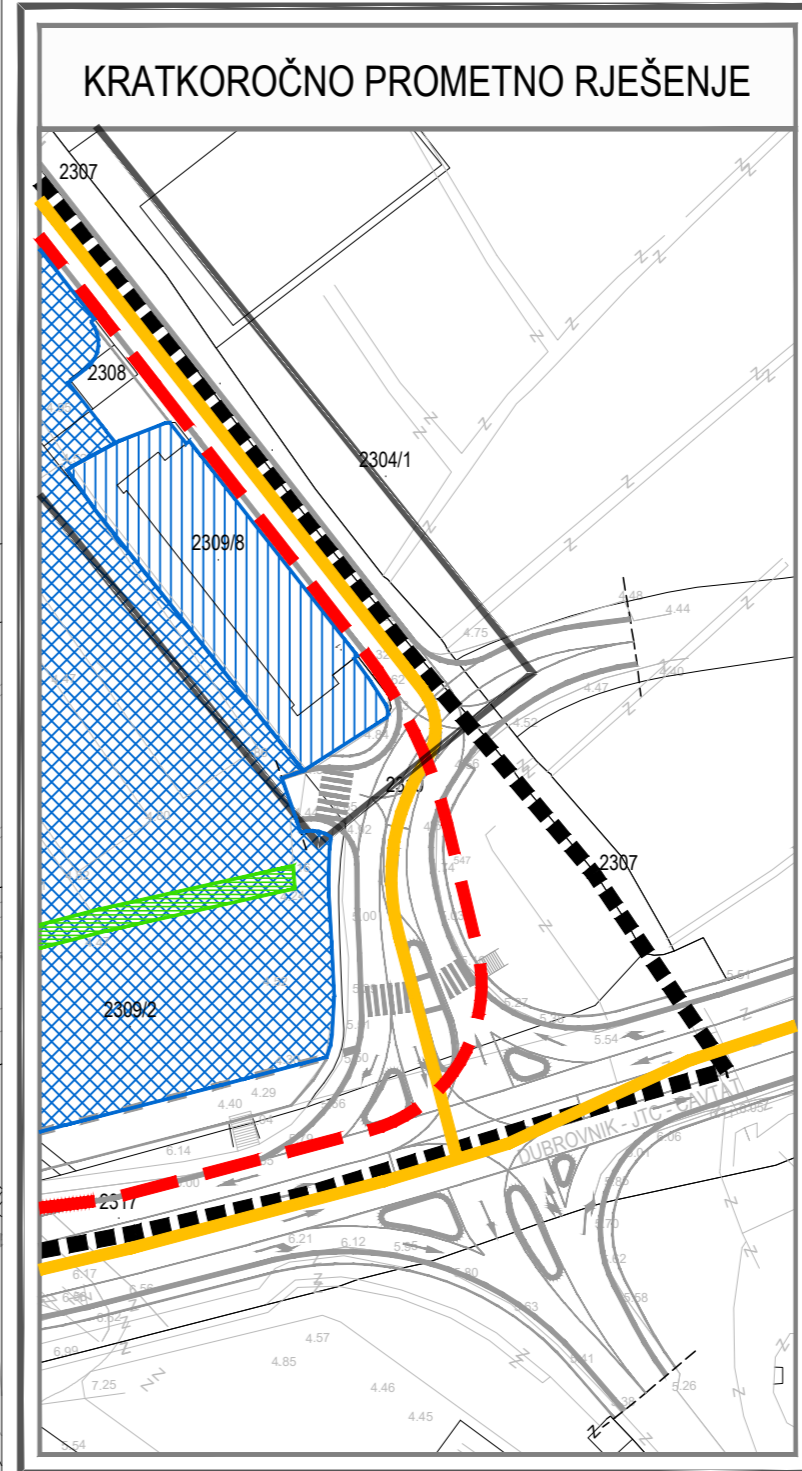
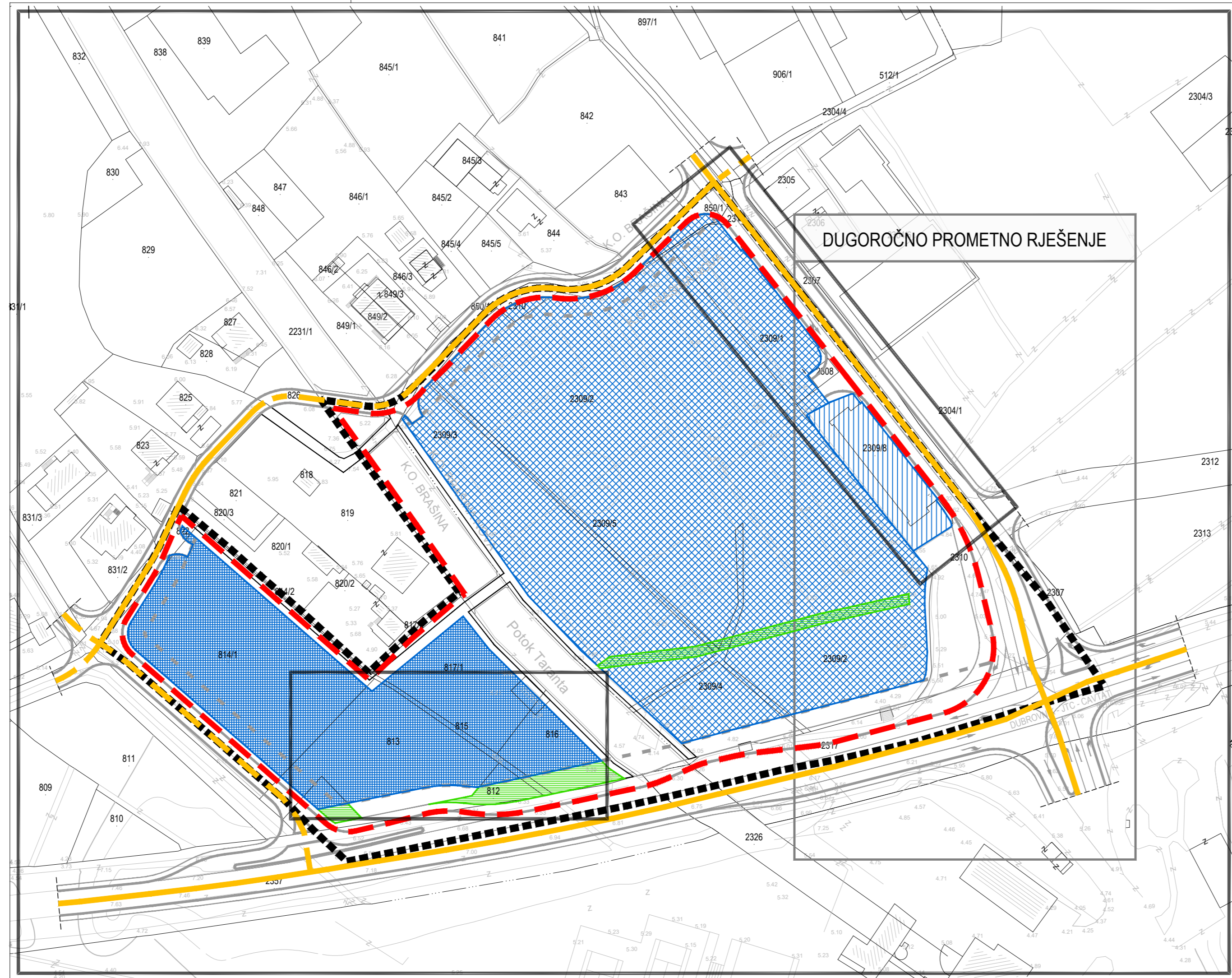


UPU

PASTORALNI CENTAR

TUMAČ ZNAKOVA


-  PREDMET IZMJENA I DOPUNA
-  GRANICA UPU-a
- OBlici KORIŠTENJA**
-  SANACIJA GRAĐEVINA I DIJELOVA NASELJA - PROMJENA STANJA GRAĐEVINA (UKLANJANJE, ZAMJENA, REKONSTRUKCIJA, OBNOVA)
-  REKONSTRUKCIJA - PROMJENA KORIŠTENJA RADI POBOLJŠANJA FUNKCIONALNOSTI DIJELOVA NASELJA*
*dozvoljena je nova gradnja prema uvjetima ovog Plana
-  NOVA GRADNJA
-  REKONSTRUKCIJA POSTOJEĆE PROMETNICE
-  NOVA PROMETNICA
-  KORIDOR CESTE / GRAĐEVINSKI PRAVAC
- PODRUČJA PRIMJENE POSEBNIH MJERA UREĐENJA I ZAŠTITE**
-  ZAŠTITA VISOKOVRIJEDNOG ZELENILA - obavezno sačuvati i ukomponirati visokovrijedno zelenilo u buduću kompoziciju kompleksa
- PODRUČJA PRIMJENE PLANSKIH MJERA ZAŠTITE**
-  POTREBNO RASPISIVANJE ARHITEKTONSKO-URBANISTIČKOG NATJEČAJA




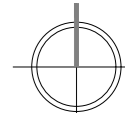
IZMJENE I DOPUNE

URBANISTIČKOG PLANA UREĐENJA "PASTORALNI CENTAR"

LIST 4.1. NAČIN I UVJETI GRADNJE - Oblici korištenja
PRIJEDLOG PLANA







Županija: DUBROVAČKO-NERETVANSKA		Općina: ŽUPA DUBROVAČKA	
Naziv prostornog plana: IZMJENE I DOPUNE URBANISTIČKOG PLANA UREĐENJA "PASTORALNI CENTAR" PRIJEDLOG PLANA			
Naziv kartografskog prikaza: NAČIN I UVJETI GRADNJE - Oblici korištenja			
Broj kartografskog prikaza: 4.1.		Mjerilo kartografskog prikaza: 1 : 1000	
Odluka predstavničkog tijela o izradi plana (službeno glasilo): Odluka Općinskog vijeća Općine Župa dubrovačka o izradi izmjena i dopuna Urbanističkog plana uređenja "Pastoralni centar" (Službeni glasnik Općine Župa dubrovačka 24/22.)		Odluka predstavničkog tijela o donošenju plana (službeno glasilo):	
Javna rasprava (datum objave):		Javni uvid održan:	
Pečat tijela odgovornog za provođenje javne rasprave:		Odgovorna osoba za provođenje javne rasprave:	
		Jure Marić, prof.	
Suglasnosti i mišljenja nadležnih organa uprave na plan:		Mjesto i datum izrade plana: Dubrovnik, srpanj 2024.	
Pravna osoba / tijelo koje je izradilo plan:		URBANIZAM Dubrovnik d.o.o. Dubrovnik	
Pečat pravne osobe/tijela koje je izradilo plan:		Odgovorna osoba:	
M.P.		dr.sc. Zrinka Rudež, dipl.ing.arh.	
URBANIZAM Dubrovnik d.o.o. Vukovarska Brij. 20 000 DUBROVNIK		Direktor	
Odgovorni voditelj izrade plana:			
M.P.		dr.sc. Zrinka Rudež, dipl.ing.arh.	
Stručni tim u izradi plana:		Jurica Knego, univ.mag.geogr. i univ.mag.ing.geod.et geoinf.	
Tomislav Demarin, dipl.ing.geod.		Maro Lučić, dipl.ing.geod.	
Pavo Đukan, univ.mag.ing.prosp.arch.		Ines Marković Knego, univ.mag.ing.arch.	
Ivan Goluža, dipl.ing.grad.		dr. sc. Zrinka Rudež, dipl.ing.arh.	
Danka Grbac Nikolac, dipl.ing.kraj.arh.			
Pečat predstavničkog tijela:		Predsjednik predstavničkog tijela:	
M.P.		Marko Kriste	
Istovjetnost ovog prostornog plana s izvornikom ovjerava:		Pečat nadležnog tijela:	
		M.P.	
(ime, prezime i potpis)			