




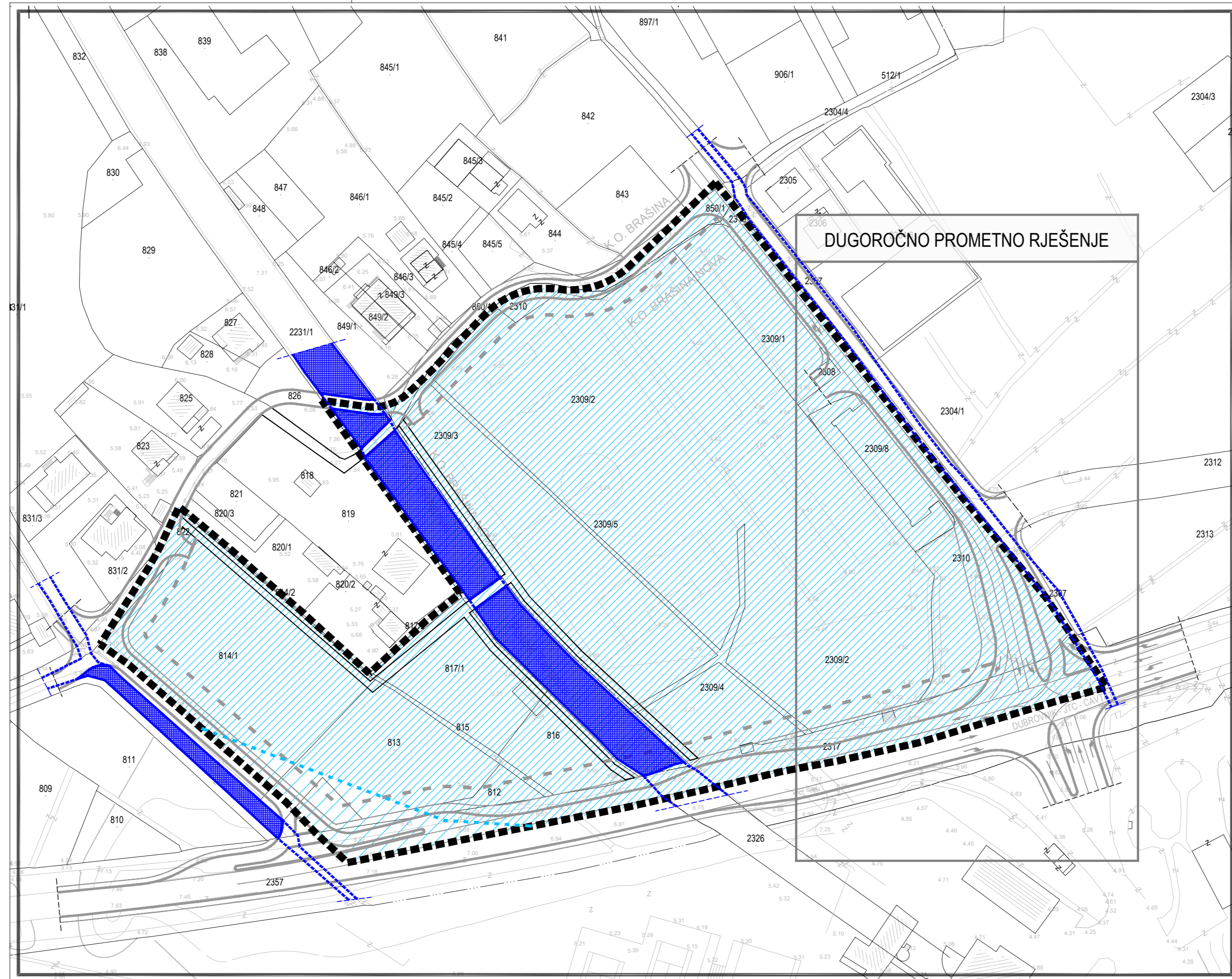


UPU

PASTORALNI CENTAR

TUMAČ ZNAKOVA

-  PREDMET IZMJENA I DOPUNA
-  GRANICA UPU-a
- VODE**
-  VODOTOK OTVOREN
-  VODOTOK NADSDOĐEN
-  POPLAVNO PODRUČJE ČESTO POPLAVLJIVANO / RIJEDE POPLAVLJIVANO




DUGOROČNO PROMETNO RJEŠENJE

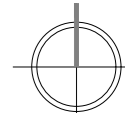
KRATKOROČNO PROMETNO RJEŠENJE

IZMJENE I DOPUNE URBANISTIČKOG PLANA UREĐENJA "PASTORALNI CENTAR"

LIST 3. UVJETI KORIŠTENJA, UREĐENJA I ZAŠTITE POVRŠINA
PRIJEDLOG PLANA

URBANIZAM
Dubrovnik





| | |
|---|---|
| Županija: DUBROVAČKO-NERETVANSKA | Općina: ŽUPA DUBROVAČKA |
| Naziv prostornog plana: IZMJENE I DOPUNE URBANISTIČKOG PLANA UREĐENJA "PASTORALNI CENTAR" PRIJEDLOG PLANA | |
| Naziv kartografskog prikaza: UVJETI KORIŠTENJA, UREĐENJA I ZAŠTITE POVRŠINA | |
| Broj kartografskog prikaza: 3. | Mjerilo kartografskog prikaza: 1 : 1000 |
| Odluka predstavničkog tijela o izradi plana (službeno glasilo): Odluka Općinskog vijeća Općine Župa dubrovačka o izradi izmjena i dopuna Urbanističkog plana uređenja "Pastoralni centar" (Službeni glasnik Općine Župa dubrovačka 24/22.) | |
| Odluka predstavničkog tijela o donošenju plana (službeno glasilo): | |
| Javna rasprava (datum objave): | Javni uvid održan: |
| Pečat tijela odgovornog za provođenje javne rasprave: | Odgovorna osoba za provođenje javne rasprave: |
| | Jure Marić, prof. |
| Mjesto i datum izrade plana: Dubrovnik, srpanj 2024. | |
| Suglasnosti i mišljenja nadležnih organa uprave na plan: | |
| Pravna osoba / tijelo koje je izradilo plan: URBANIZAM Dubrovnik d.o.o. Dubrovnik | |
| Pečat pravne osobe/tijela koje je izradilo plan: | Odgovorna osoba: |
| M.P. | dr.sc. Zrinka Rudež, dipl.ing.arch. |
| URBANIZAM Dubrovnik d.o.o. <small>Vukovarska Brij. 20 000 DUBROVNIK</small> | Direktor |
| Odgovorni voditelj izrade plana: | |
| M.P. | dr.sc. Zrinka Rudež, dipl.ing.arch. |
| Stručni tim u izradi plana: Tomislav Demarin, dipl.ing.geod. Pavo Đukan, univ.mag.ing.prosp.arch. Ivan Goluža, dipl.ing.grad. Danka Grbac Nikolac, dipl.ing.kraj.arch. | Jurica Knego, univ.mag.geogr. i univ.mag.ing.geod.et.geoinf. Maro Lučić, dipl.ing.geod. Ines Marković Knego, univ.mag.ing.arch. dr. sc. Zrinka Rudež, dipl.ing.arch. |
| Pečat predstavničkog tijela: | Predsjednik predstavničkog tijela: |
| M.P. | Marko Kriste |
| Istovjetnost ovog prostornog plana s izvornikom ovjerava: | Pečat nadležnog tijela: |
| (ime, prezime i potpis) | M.P. |