








### TUMAČ PLANSKOG ZNAKOVLJA

#### GRANICE



-  GRANICA URBANISTIČKOG PLANA UREĐENJA
-  GRANICA IZDVOJENOG GRAĐEVINSKOG PODRUČJA IZVAN NASELJA
-  GRANICA KATASTARSKIH ČESTICA
-  OBALNA LINIJA MORA
-  LINIJA 70 m/100 m OD OBALNE LINIJE MORA

#### SANACIJA

-  PODRUČJE, CJELINE I DIJELOVI UGROŽENOG OKOLIŠA - T - tlo, M - more
-  OPOŽARENO ŠUMSKO ZEMLJIŠTE - rekultiviranje

#### PROMET

##### CESTOVNI PROMET

-  GLAVNA ULICA
-  PJEŠAČKO-SERVISNE POVRŠINE (omogućen promet interventnim, servisnim i internim vozilima)

##### UREĐENJE VODA

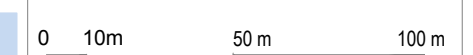
-  VODOTOK OTVORENI / NADSVODENI

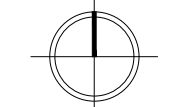
## URBANISTIČKI PLAN UREĐENJA "KUPARI I"

LIST 3.5.

UVJETI KORIŠTENJA, UREĐENJA I ZAŠTITE PROSTORA - Područja primjene posebnih mjera uređenja i zaštite  
**PRJEDLOG PLANA ZA PONOVLJENU JAVNU RASPRAVU**

URBANIZAM





Županija: DUBROVAČKO-NERETVANSKA		Općina: Župa dubrovačka	
Naziv prostornog plana: <b>URBANISTIČKI PLAN UREĐENJA "KUPARI I"</b> <b>PRJEDLOG PLANA ZA PONOVLJENU JAVNU RASPRAVU</b>			
Naziv kartografskog prikaza: UVJETI KORIŠTENJA, UREĐENJA I ZAŠTITE PROSTORA - Područja primjene posebnih mjera uređenja i zaštite			
Broj kartografskog prikaza: 3.5.		Mjerilo kartografskog prikaza: 1 : 2000	
Odluka predstavničkog tijela o izradi plana (službeno glasilo): Odluka o izradi Urbanističkog plana uređenja "Kupari I" (Službeni glasnik Općine Župa dubrovačka 27/18)		Odluka predstavničkog tijela o donošenju plana (službeno glasilo):	
Javna rasprava (datum objave): Ponovljena javna rasprava (datum objave):		23. listopada 2019. Javni uvid održan: Javni uvid za ponovljenu održan:	
Pečat tijela odgovornog za provođenje javne rasprave:		Odgovorna osoba za provođenje javne rasprave:	
		Jure Marić, prof. Mjesto i datum izrade plana: Dubrovnik, prosinac 2019.	
Suglasnosti i mišljenja nadležnih organa uprave na plan:			
Pravna osoba / tijelo koje je izradilo plan:		URBANIZAM Dubrovnik d.o.o. Dubrovnik	
Pečat pravne osobe/tijela koje je izradilo plan:		Odgovorna osoba:	
M.P.		dr.sc. Zrinka Rudež, dipl.ing.arh. Direktor	
URBANIZAM Dubrovnik d.o.o. Valovarska 8/II, 20 000 DUBROVNIK			
Odgovorni voditelj izrade plana:		dr.sc. Zrinka Rudež, dipl.ing.arh.	
M.P.			
Stručni tim u izradi plana:			
Ivan Goluža, dipl. ing. grad. Danka Grbac Nikolac, dipl.ing.kraj.arh. Jurica Knego, mag.geogr. i mag.ing.geod.et.geoinf. Josip Mikulić, dipl.iur. dr.sc. Nenad Mikulić, dipl.ing.grad.		Bojana Nardi, prof. dr.sc. Zrinka Rudež, dipl.ing.arh. Bajro Sarić, dipl.oec. Marina Stenek, dipl.ing.bio. i univ.spec.tech. Antonio Šakić, arh.teh. Franciska Šiljeg, mag.ing.aedif.	
Pečat predstavničkog tijela:		Predsjednik predstavničkog tijela:	
M.P.		Lovorko Klešković	
Istovjetnost ovog prostornog plana s izvornikom ovjerava:		Pečat nadležnog tijela:	
(ime, prezime i potpis)		M.P.	