








### TUMAČ PLANSKOG ZNAKOVLJA

#### GRANICE



-  GRANICA URBANISTIČKOG PLANA UREĐENJA
-  GRANICA IZDVOJENOG GRAĐEVINSKOG PODRUČJA IZVAN NASELJA
-  GRANICA KATAstarskih ČESTICA
-  OBALNA LINIJA MORA
-  LINIJA 70 m/100 m OD OBALNE LINIJE MORA

#### SANACIJA

-  PODRUČJE, CJELINE I DIJELOVI UGROŽENOG OKOLIŠA - T - tlo, M - more
-  OPOŽARENO ŠUMSKO ZEMLJIŠTE - rekultiviranje

#### PROMET

##### CESTOVNI PROMET

-  GLAVNA ULICA
-  PJEŠAČKO-SERVISNE POVRŠINE (omogućen promet interventnim, servisnim i internim vozilima)

#### UREĐENJE VODA

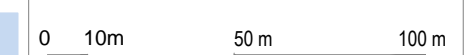
-  VODOTOK OTVORENI / NADSVODENI

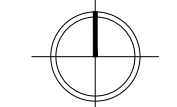
## URBANISTIČKI PLAN UREĐENJA "KUPARI I"

LIST 3.5.

UVJETI KORIŠTENJA, UREĐENJA I ZAŠTITE PROSTORA - Područja primjene posebnih mjera uređenja i zaštite  
**PRIJEDLOG PLANA**

URBANIZAM





Županija:	DUBROVAČKO-NERETVANSKA	Općina: Župa dubrovačka		
Naziv prostornog plana:	<b>URBANISTIČKI PLAN UREĐENJA "KUPARI I"</b> <b>PRIJEDLOG PLANA</b>			
Naziv kartografskog prikaza:	UVJETI KORIŠTENJA, UREĐENJA I ZAŠTITE PROSTORA - Područja primjene posebnih mjera uređenja i zaštite			
Broj kartografskog prikaza:	3.5.	Mjerilo kartografskog prikaza: 1 : 2000		
Odluka predstavničkog tijela o izradi plana (službeno glasilo): Odluka o izradi Urbanističkog plana uređenja "Kupari I" (Službeni glasnik Općine Župa dubrovačka 27/18)		Odluka predstavničkog tijela o donošenju plana (službeno glasilo):		
Javna rasprava (datum objave):	Javni uvid održan:			
Pečat tijela odgovornog za provođenje javne rasprave:	Odgovorna osoba za provođenje javne rasprave:			
	Jure Marić, prof			
	Mjesto i datum izrade plana: Dubrovnik, listopad 2019.			
Suglasnosti i mišljenja nadležnih organa uprave na plan:				
Pravna osoba / tijelo koje je izradilo plan:	URBANIZAM Dubrovnik d.o.o. Dubrovnik			
Pečat pravne osobe/tijela koje je izradilo plan:	M.P.	Odgovorna osoba:		
	URBANIZAM Dubrovnik d.o.o. Valovarska 8/II, 20 000 DUBROVNIK	dr.sc. Zrinka Rudež, dipl.ing.arh. Direktor		
Odgovorni voditelj izrade plana:	M.P.	dr.sc. Zrinka Rudež, dipl.ing.arh.		
Stručni tim u izradi plana:	<table style="width: 100%; border: none;"> <tr> <td style="width: 50%; border: none;">           Ivan Goluža, dipl. ing. grad.            Danka Grbac Nikolac, dipl.ing.kraj.arh.            Jurica Krneg, mag.geogr. i mag.ing.geod.et.geoinf.            Josip Mikulić, dipl.iur.            dr.sc. Nenad Mikulić, dipl.ing.grad.         </td> <td style="width: 50%; border: none;">           Bojana Nardi, prof.            dr.sc. Zrinka Rudež, dipl.ing.arh.            Bajro Sarić, dipl.oec.            Marina Stenek, dipl.ing.bio. i univ.spec.tech.            Franciska Šiljeg, mag.ing.aedif.         </td> </tr> </table>		Ivan Goluža, dipl. ing. grad. Danka Grbac Nikolac, dipl.ing.kraj.arh. Jurica Krneg, mag.geogr. i mag.ing.geod.et.geoinf. Josip Mikulić, dipl.iur. dr.sc. Nenad Mikulić, dipl.ing.grad.	Bojana Nardi, prof. dr.sc. Zrinka Rudež, dipl.ing.arh. Bajro Sarić, dipl.oec. Marina Stenek, dipl.ing.bio. i univ.spec.tech. Franciska Šiljeg, mag.ing.aedif.
Ivan Goluža, dipl. ing. grad. Danka Grbac Nikolac, dipl.ing.kraj.arh. Jurica Krneg, mag.geogr. i mag.ing.geod.et.geoinf. Josip Mikulić, dipl.iur. dr.sc. Nenad Mikulić, dipl.ing.grad.	Bojana Nardi, prof. dr.sc. Zrinka Rudež, dipl.ing.arh. Bajro Sarić, dipl.oec. Marina Stenek, dipl.ing.bio. i univ.spec.tech. Franciska Šiljeg, mag.ing.aedif.			
Pečat predstavničkog tijela:	M.P.	Predsjednik predstavničkog tijela:		
		Lovorko Klešković		
Istovjetnost ovog prostornog plana s izvornikom ovjerava:	Pečat nadležnog tijela:			
(ime, prezime i potpis)	M.P.			