







TUMAČ ZNAKOVA




GRANICE

-  OPĆINSKA GRANICA
-  GRANICA NASELJA
-  PROSTOR OGRANIČENJA



OSTALE GRANICE

-  GRAĐEVINSKO PODRUČJE - IZGRAĐENI DIO
-  GRAĐEVINSKO PODRUČJE - NEIZGRAĐENI DIO
-  OBUHVAT URBANISTIČKOG PLANA UREĐENJA


GRAĐEVINSKO PODRUČJE NASELJA

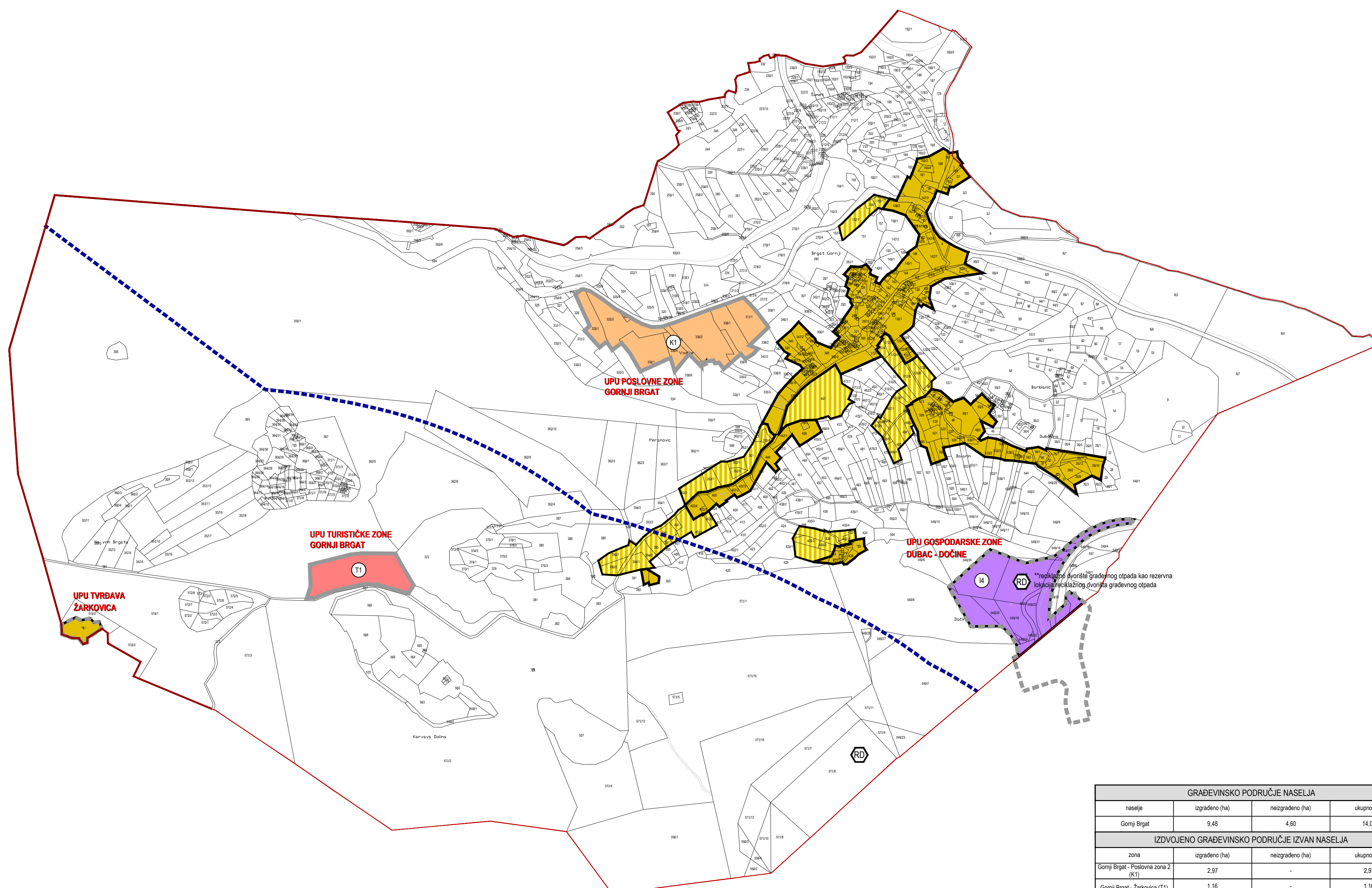
-  IZGRAĐENI DIO GRAĐEVINSKOG PODRUČJA NASELJA
-  NEIZGRAĐENI DIO GRAĐEVINSKOG PODRUČJA NASELJA
-  NEUREĐENI DIO GRAĐEVINSKOG PODRUČJA NASELJA

IZDOVJENA GRAĐEVINSKA PODRUČJA IZVAN NASELJA


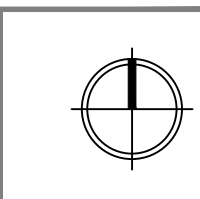
-  **izgrađeno**  **neuređeno** GOSPODARSKA NAMJENA - POSLOVNA
K1 - pretežito uslužna
-  GOSPODARSKA NAMJENA - UGOSTITELJSKO-TURISTIČKA
T1 - hotel
-  GOSPODARSKA NAMJENA - PROIZVODNA
I4 - asfaltna baza

OBRADA, SKLADIŠTENJE I ODLAGANJE OTPADA

-  **RECIKLAŽNO DVORIŠTE****
**reciklažno dvorište građevnog otpada kao rezervna lokacija reciklažnog dvorišta građevnog otpada



PROSTORNI PLAN UREĐENJA OPĆINE ŽUPA DUBROVAČKA

LIST BR: 4.3	GRAĐEVINSKA PODRUČJA NASELJA - GORNJI BRGAT <i>IZVORNIK - pročišćena grafika</i>
	0 50 m 250 m 500 m 

Županija:	DUBROVAČKO - NERETVANSKA	OPĆINA ŽUPA DUBROVAČKA
Naziv prostornog plana:	PROSTORNI PLAN UREĐENJA OPĆINE ŽUPA DUBROVAČKA <i>IZVORNIK - pročišćena grafika</i>	
Naziv kartografskog prikaza:	GRAĐEVINSKA PODRUČJA NASELJA - GORNJI BRGAT	
Broj kartografskog prikaza:	4.3	Mjerilo kartografskog prikaza: 1 : 5000
Odluka predstavničkog tijela o izradi plana (službeno glasilo):	Odluka predstavničkog tijela o donošenju plana (službeno glasilo):	
Odluka o izradi izmjena i dopuna Prostornog plana uređenja Općine Župa dubrovačka (Službeni glasnik Općine Župa dubrovačka 09/17)	Odluka o donošenju izmjena i dopuna Prostornog plana uređenja Općine Župa dubrovačka (Službeni glasnik Općine Župa dubrovačka 13/14)	
Javna rasprava (datum objave):	Javni uvid održan:	
25. srpnja 2016.	12. rujna - 26. rujna 2016.	
Pečat tijela odgovornog za provođenje javne rasprave:	M.P.	Odgovorna osoba za provođenje javne rasprave:
		Ksenija Šiša, dipl.ing.grad.
		Mjesto i datum izrade plana:
		Dubrovnik, travanj 2017.
Suglasnosti i mišljenja nadležnih organa uprave na plan:	Mišljenje Zavoda za prostorno uređenje Dubrovačko - neretvanske županije, Klasa: 350-02/14-02/12, Urbroj: 2117/1-21/1-17-06, od 30. ožujka 2017.	
	Suglasnost Ministarstva graditeljstva i prostornog uređenja, Uprava za prostorno uređenje, pravne poslove i programe Europske unije (Klasa: 350-02/17-11/34, Urbroj: 531-05-17-4) od 10. travnja 2017.	
Pravna osoba / tijelo koje je izradilo plan:	IGH URBANIZAM d.o.o. DUBROVNIK	
Pečat pravne osobe/tijela koje je izradilo plan:	M.P.	Odgovorna osoba:
		dr.sc. Zrinka Rudež, dipl.ing.arh. Direktor
IGH URBANIZAM d.o.o.		
Odgovorni voditelj izrade plana:	M.P.	dr.sc. Zrinka Rudež, dipl.ing.arh.
Stručni tim u izradi plana:	Katarina Mojaš, mag.ing.arch. Slavica Polić, mag.ing.arch. Danka Grbac, dipl.ing.kraj. Jurica Knego, mag.geogr. i mag.ing.geod.et.geoinf. Nikolina Vuković Kolendić, dipl.ing.grad. Josip Mikulić, dipl.iur.	
Pečat predstavničkog tijela:	M.P.	Predsjednik predstavničkog tijela:
		Mato Previšić
Istovjetnost ovog prostornog plana s izvornikom ovjerava:	Predsjednik Odbora za Statut i Poslovnik:	
	Nikola Bogoje	
(ime, prezime i potpis)		(ime, prezime i potpis)

GRAĐEVINSKO PODRUČJE NASELJA			
naselje	izgrađeno (ha)	neizgrađeno (ha)	ukupno (ha)
Gornji Brgat	9,48	4,60	14,08
IZDOVJENO GRAĐEVINSKO PODRUČJE IZVAN NASELJA			
zona	izgrađeno (ha)	neizgrađeno (ha)	ukupno (ha)
Gornji Brgat - Poslovna zona 2 (K1)	2,97	-	2,97
Gornji Brgat - Žarkovica (T1)	1,16	-	1,16
Dubac - Dočine (I4)*	4,59	-	4,59

*- Zona Dubac-Dočine se nalazi dijelom u GP Gornji Brgat, a dijelom u GP Četovo (kartografski prikaz 4.5) te je u tablici navedena ukupna površina zone